
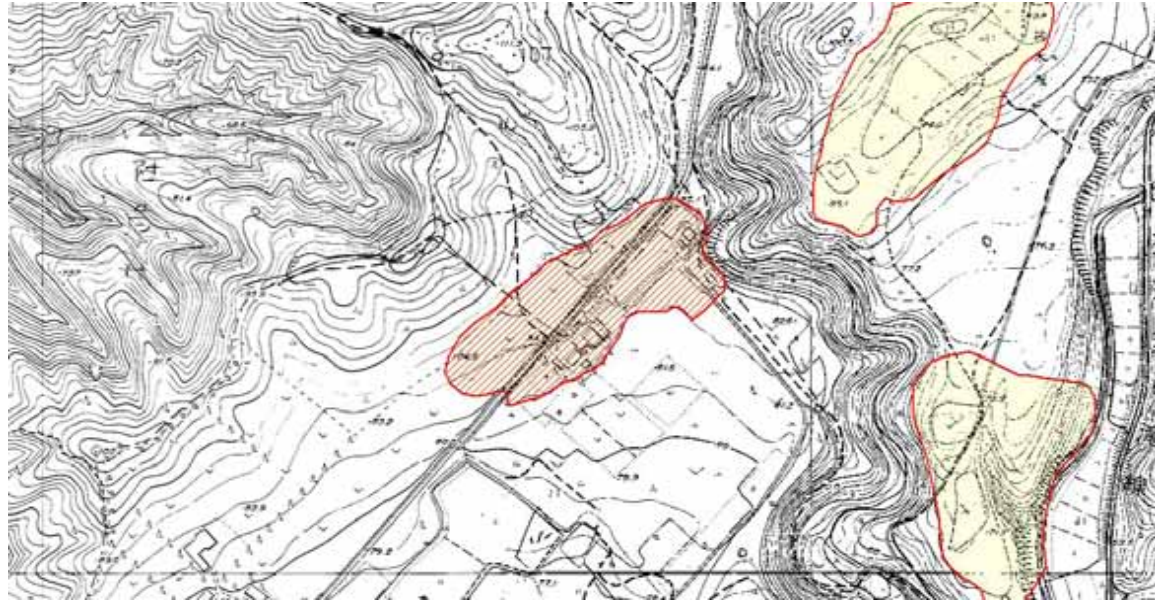
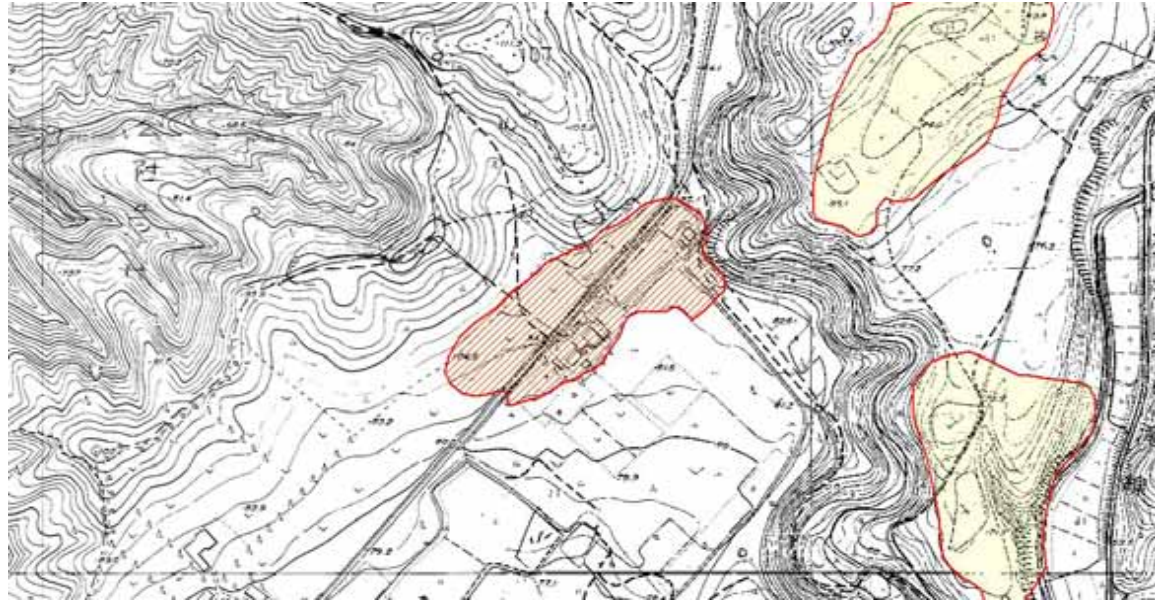


# 秋田県遺跡カード

秋田県教育委員会

NO	182	遺跡名	栗ノ木台遺跡	種別	遺物包含地	位置図
市町村NO		所在地	秋田市太平目長崎字栗ノ木台20			
時代	縄文					
立地	太平川支流小黒沢川の上流右岸に位置する栗ノ木台集落の北側畑地					
範囲						
土地所有者	民有					
図幅名	(1/5万) 秋田	(1/2.5万) 松原	地図番号	96-2	指定	1/25,000
遺構						
遺物	縄文土器(中期)・石匙・石槍					
(保管者)						現況
文献	『秋田県遺跡地図』(秋田県教育委員会 1976年)					
						備考
						放牧地建設により消滅