

平成26年度
市内主要商業地通行量調査
報告書

秋 田 市

【目次】

	頁
1 調査概要	
1-1 調査の概要	1
1-2 留意点	1
1-3 調査地点一覧表	2
2 調査結果	
2-1 調査結果の概要	11
2-1-1 全体的傾向	12
2-1-2 地区別における調査結果と前回との比較	12
2-1-3 個別地点における調査結果と前回との比較	14
2-2 通行量比較一覧表	16
2-3 地区別調査結果	18
2-4 地点別通行量時間推移	61
2-5 地点別通行量経年比較	81
2-6 通行量比較一覧地図	104

1 調査概要

この調査は、市内主要商業地の通行量を定量的に把握し、商店街振興やまちづくりを進めるうえでの資料とすることを目的に昭和49年以来実施しているもので、平成23年以来3年ぶりの調査となる。

1-1 調査の概要

- (1) 調査実施日 平成26年9月28日(日)・29日(月)の2日間
- (2) 調査時間 10時から19時までの9時間
- (3) 天候 9月28日(日) 晴一時曇 (最高気温 24.7度)
9月29日(月) 曇一時晴 (最高気温 24.2度)
- (4) 調査方法 中学生以上の歩行者および自転車による通行者を調査地点ごとに方向別に計測

1-2 留意点

(1) 商業環境等変化

- 前回(H23.7月)調査時と商業環境等に変化があった主な事項
 - 1) 秋田市にぎわい交流館「あう」AUが中通にオープン(H24.7月)。
 - 2) 秋田県立美術館が暫定開館として中通にオープン(H24.7月)。
 - 3) エリアなかいちの商業施設・駐車場棟が中通にオープン(H24.7月)。
 - 4) Akita The Marks 中通の全施設が完成(H24.9月)。
 - 5) 秋田県立美術館が中通に本オープン(H25.9月)。
 - 6) 秋田市広小路のアーケード撤去(H25.10月)。
 - 7) エリアなかいちの商業施設棟内の「サン・マルシェ」が営業を終了(H26.3月)。
 - 8) 一時休止した商業施設が「なかいちプラザ」として暫定的に営業を再開(H26.4月)。

(2) 調査地点名変更・新規調査地点

- 前回(平成23年)調査時と名称が変更された地点

No.	地区名	前回名称(変更前)	今回名称(変更後)
31	土崎	協働サンシューズ前	土崎郵便局

- 新規調査地点
(なし)

1-3 調査地点一覧表

○継続調査 40 地点

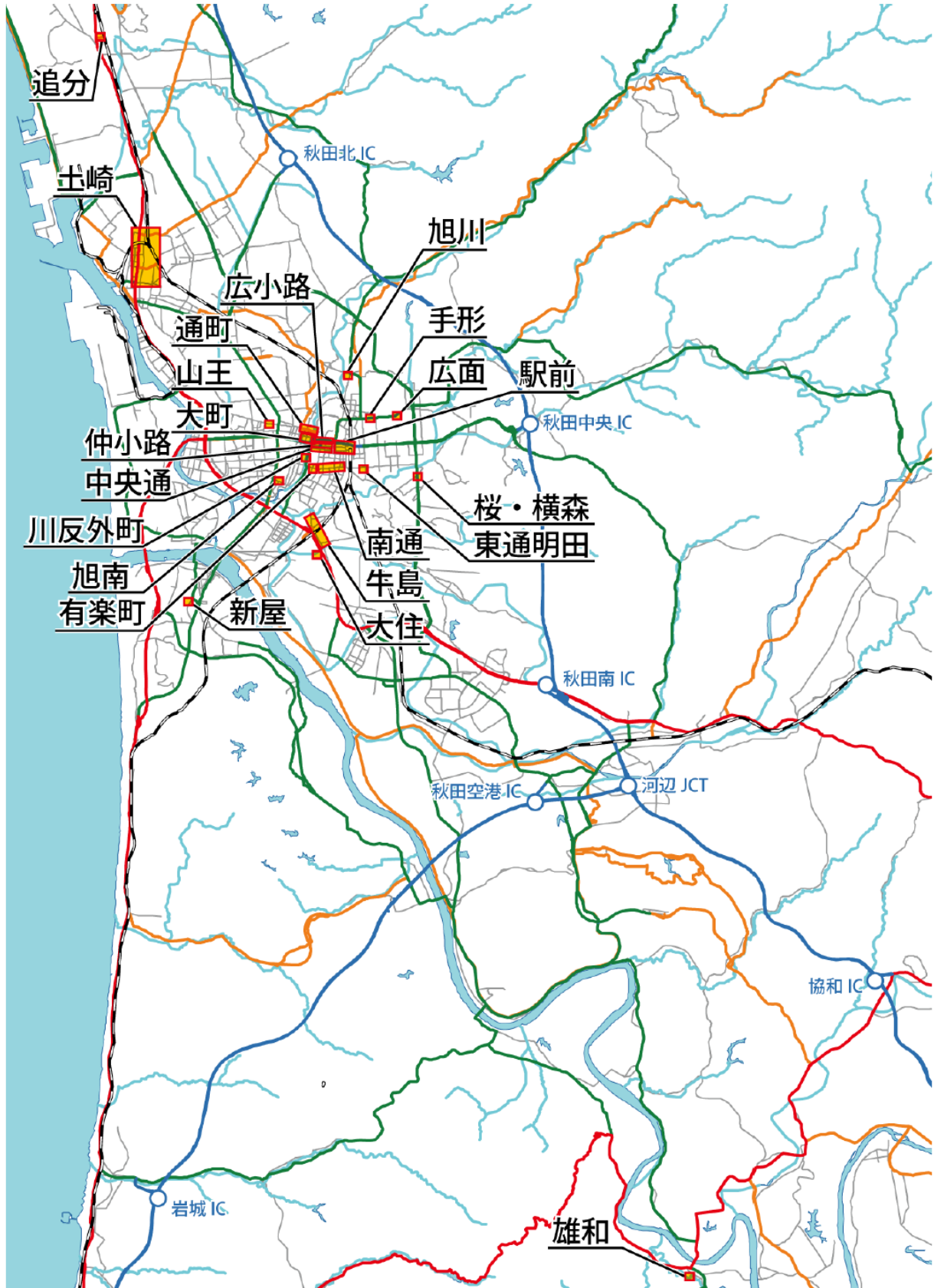
○新規調査 0 地点

◎合 計 40 地点 (26 商店街)

No.	調 査 地 点	地区名
1	ヒラノ酒店前	南通
2	南通榮太楼前	南通
3	魚民前	駅前
4	新田目駐車場前	中央通
5	市民市場前	駅前
6	緑屋前	駅前
7	New金座街前	駅前
8	西武秋田店前	駅前
9	ローソン秋田駅西口店前	駅前
10	コンフォートホテル秋田前	駅前
11	ぽぽろーど(西口)	駅前
12	アトリオン(仲小路側)前	仲小路
13	仲小路ビル前	仲小路
14	加賀正前	仲小路
15	アトリオン前	仲小路
16	キャッスルホテル前	広小路
17	ビューティーコマバ前	広小路
18	旧日本生命秋田ビル前	広小路
19	イーホテルショッピングモール前	大町
20	サンパティオ大町前	大町

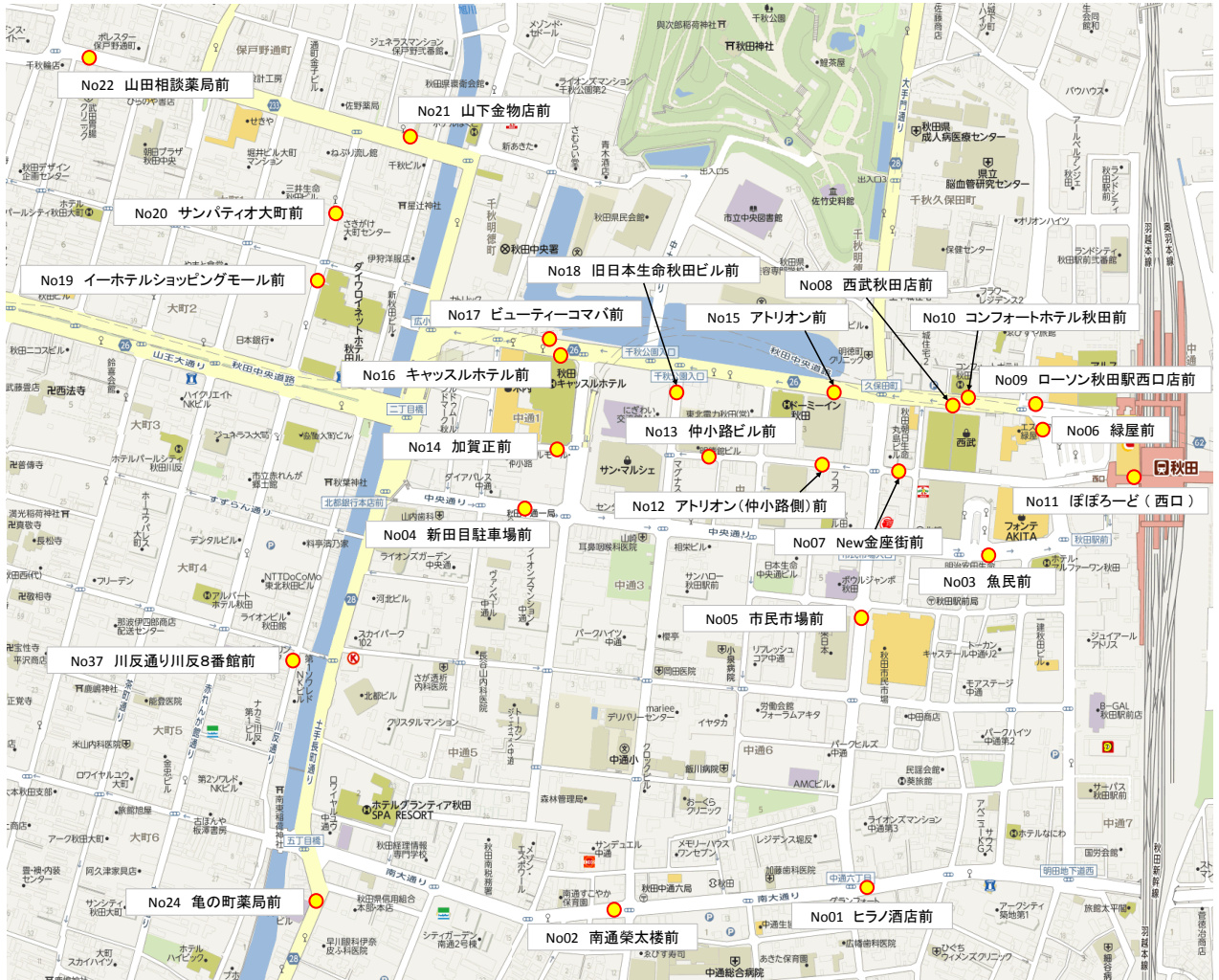
No.	調 査 地 点	地区名
21	山下金物店前	通町
22	山田相談薬局前	通町
23	池端時計店前	山王
24	亀の町薬局前	有楽町
25	旭南小学校前	旭南
26	一ノ関時計店前	広面
27	たつ福前	手形
28	北都銀行明田支店前	東通明田
29	積水ハウスリフォーム前	旭川
30	ローソン秋田桜店前	元気・桜
31	土崎郵便局前	土崎
32	たてやま菓子店前	土崎
33	金田整骨院前	土崎
34	松田酒店前	土崎
35	追分佐藤歯科医院前	追分
36	北都銀行新屋支店前	新屋
37	川反通り川反8番館前	川反外町
38	三皇熊野神社前	牛島
39	ナイス第二駐車場前	大住
40	サトウ文具店	雄和

▼ 調査地区図
(全体)



▼ 調査地点図

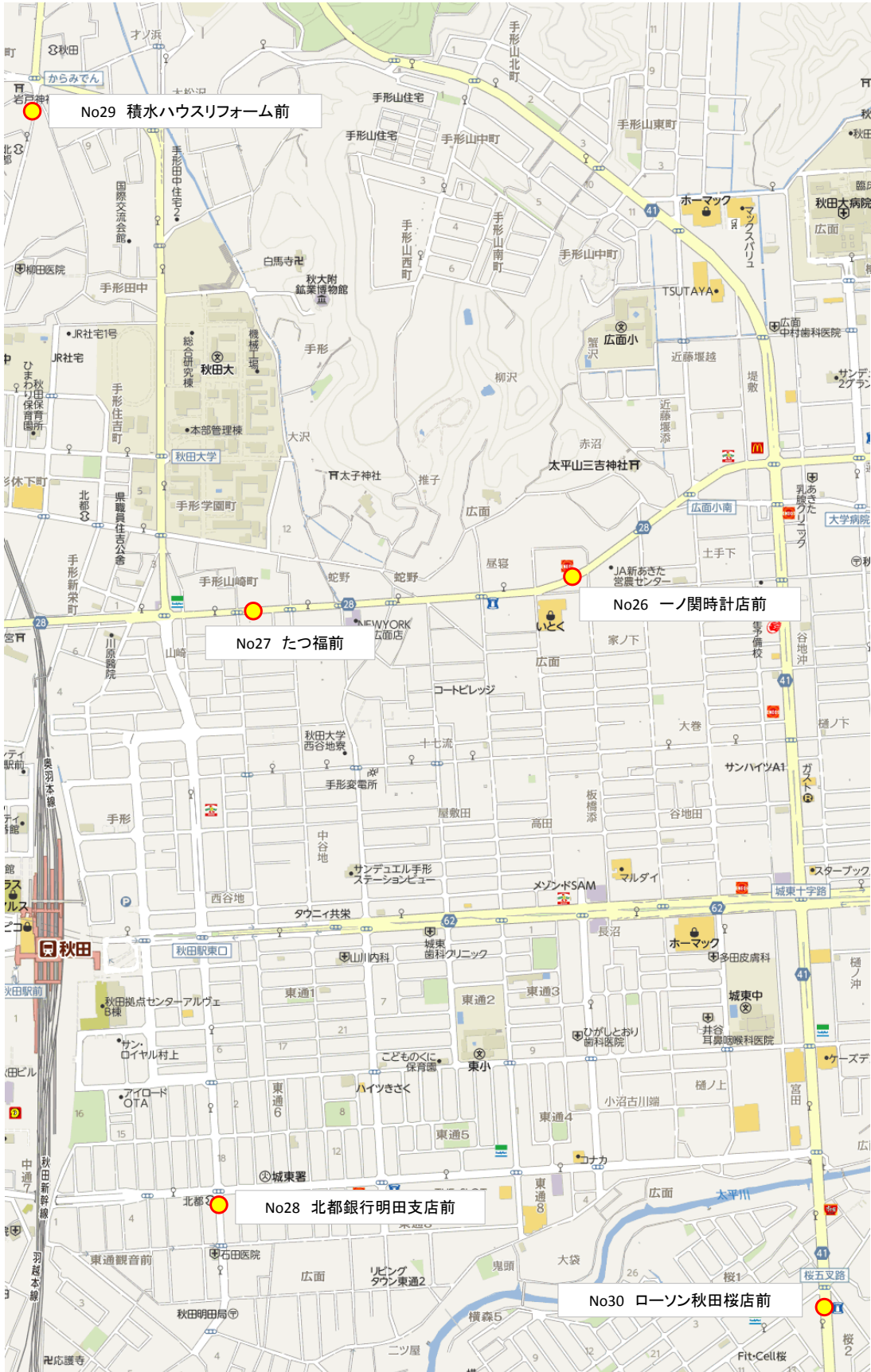
(駅前、南通・有楽町、中央通、仲小路、広小路、大町、通町、川反外町)



▼ 調査地点図 (山王・旭南)



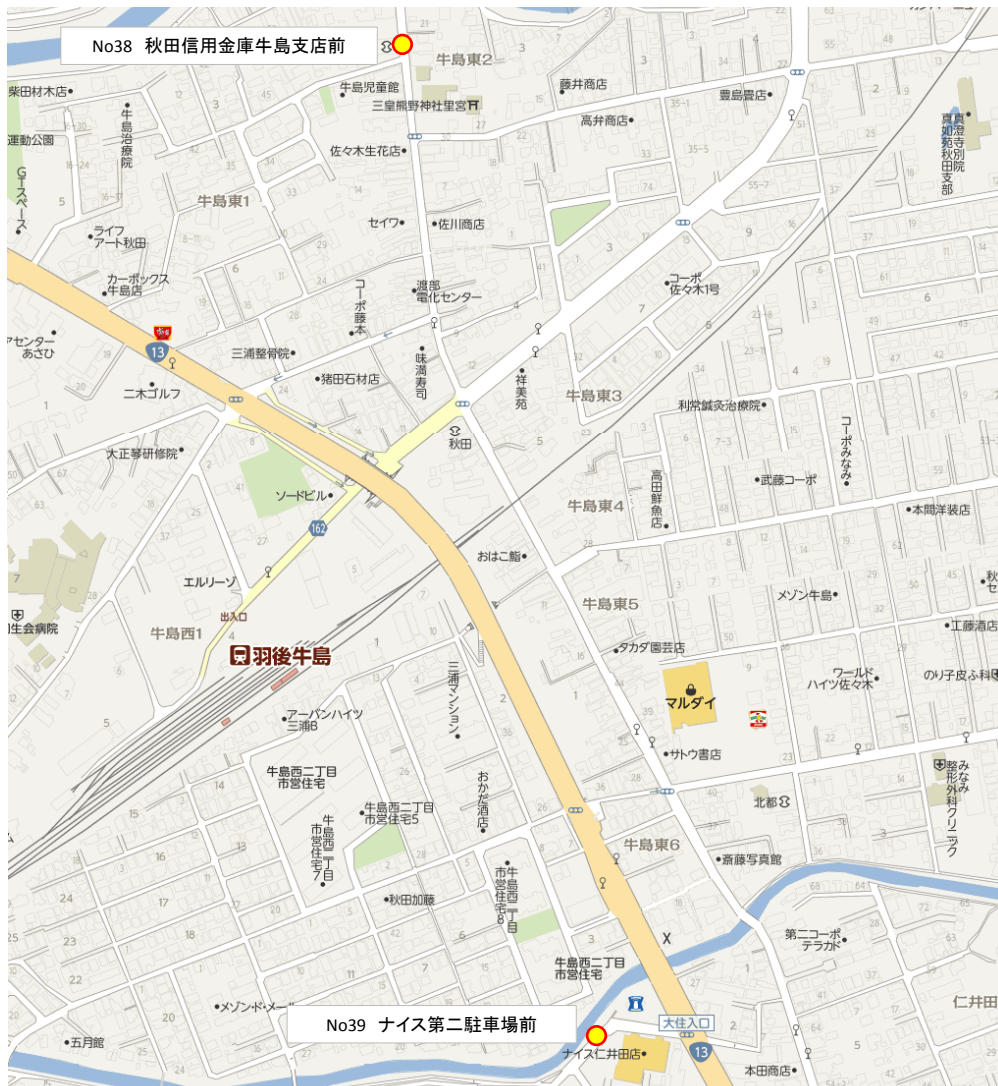
▼ 調査地点図（手形、広面、東通明田、旭川、桜・横森）



▼ 調査地点図（新屋）



▼ 調査地点図（牛島・大住）



▼ 調査地点図 (土崎)



▼ 調査地点図（追分）



▼ 調査地点図 (雄和)



2 調査結果

調査データを①通行量の推移、②街区通行量、③時間・方向別通行量の3パターンで集計し、結果を2-2以降にとりまとめた。また、その概要を2-1に示した。

2-2. 通行量比較一覧表

- ・過年度調査結果と今回調査結果および今回調査結果に対する過去比を曜日毎に地点別にとりまとめた。

2-3. 地区別調査結果図および原因分析

- ・調査地区別に、調査地点の方向別通行量を過年度結果も含めて地図上で整理した。
- ・また、調査対象となった各商店街に対する聞き取り調査の結果をもとに、原因と商業環境の現状について分析した。

2-4. 地点別通行量時間推移

- ・調査地点別に、時間・方向別通行量を曜日毎に整理しグラフ化した。

2-5. 地点別通行量経年比較

- ・調査地点別に、過年度調査結果と今回調査結果の推移を曜日毎にグラフ化した。

2-6. 通行量比較一覧地図

- ・各調査地点の通行量および前回調査からの増減傾向を整理し、地図中に示した。

2-1 調査結果の概要

2-1-1 全体的傾向

(1) 全調査地点

全調査地点(40箇所)で前回の調査結果と比較すると、休日で13,980人(122.9%)増加の75,130人、平日で3,786人(105.2%)増加の76,234人となった。

休日の通行量は、天候も良く前回調査と比較して増加となった。平日の通行量は、約2/3の調査地点において前回調査より減少しているが、一方、駅前の中小路、広小路地区では大幅に増加している地区もあり、地区により増減幅が大きくなっている。

市内商店街の全体的な傾向として、休日の駅前周辺は、秋田県立美術館の新設及び各種施設でのイベント開催により通行量が増加している。

平日の通行量は、減少地点が多い点が挙げられる。背景として、厳しい経済情勢や中央通商店街振興組合の解散等による空き店舗増加の結果、店舗の連続性喪失や不足業種の発生などによる消費者の利便性低下が考えられる。

また、幹線道路沿いのロードサイド型店舗や郊外の大店へ来場される買い物客が多くなっていく傾向がみられ、特に休日の買い物客の動向に大きな影響を与えている。

(2) 中心市街地(駅前、広小路、中央通、中小路、大町、通町地区)

中心市街地内の継続調査地点(20箇所)で、前回の調査結果と比較すると、休日で13,470人(127.3%)増加の62,797人、平日で5,874人(110.9%)増加の59,624人となっている。

全体の傾向と同様、休日、平日ともに増加傾向にあるが、平日の増加率(110.9%増)は、全調査地点の増加率(平日・5.2%増)の2倍増加となった。

地点別にみると、中小路地区の中小路ビルと広小路地区の旧日本生命ビルで平休日ともに200%以上増加している地点がみられる。増加要因としては、県立美術館の新設により、中小路・広小路通路を利用する通行者が大幅に増加した事が影響している。一方、駅前の市民市場前や大町のイーホテルショッピングモール前では減少傾向になった。

2-1-2 地区別における調査結果と前回との比較

(1) 主な増加地区（前回比110%以上の地区）

○休日

地区名	H23	H26	前回差	前回比
仲小路	5,600	12,609	7,009	225.2%
中央通	298	478	180	160.4%
桜・横森	478	723	245	151.3%
山王	246	352	106	143.1%
広小路	5,486	7,827	2,341	142.7%
通町	1,640	2,227	587	135.8%
大住	910	1,158	248	127.3%
大町	1,319	1,575	256	119.4%
新屋	212	252	40	118.9%

○平日

地区名	H23	H26	前回差	前回比
仲小路	6,619	10,485	3,866	158.4%
中央通	528	714	186	135.2%
大住	1,189	1,504	315	126.5%
桜・横森	702	786	84	112.0%
広小路	6,055	6,758	703	111.6%

(2) 主な減少地区（前回比 90%未満の地区）

○休日

地区名	H23	H26	前回差	前回比
旭川	278	225	-53	80.9%
追分	739	646	-93	87.4%
旭南	777	692	-85	89.1%

○平日

地区名	H23	H26	前回差	前回比
東通明田	1,025	691	-334	67.4%
追分	848	596	-252	70.3%
旭川	505	375	-130	74.3%
雄和	54	41	-13	75.9%
旭南	1,151	912	-239	79.2%
土崎	2,041	1,619	-422	79.3%
新屋	844	687	-157	81.4%
牛島	1,027	852	-175	83.0%
南通	3,876	3,450	-426	89.0%

2-1-3 個別地点における調査結果と前回との比較

(1) 主な増加地点（前回比110%以上の地点）

○休日

No.	調査地点	地区名	調査実施年度		前回差	過 去 比
			23年度	26年度		
13	仲 小 路 ビ ル 前	仲 小 路	1,351	4,700	3,349	347.9%
18	旧 日 本 生 命 秋 田 ビ ル 前	広 小 路	460	1,481	1,021	322.0%
14	加 賀 正 前	仲 小 路	491	1,077	586	219.3%
12	ア ト リ オ ン (仲 小 路 側) 前	仲 小 路	3,758	6,832	3,074	181.8%
4	新 田 目 駐 車 場 前	中 央 通	298	478	180	160.4%
20	サ ン パ テ ィ オ 大 町 前	大 町	741	1,188	447	160.3%
17	ビ ュ ー テ ィ ー コ マ バ 前	広 小 路	1,088	1,738	650	159.7%
30	ロ ー ソ ン 秋 田 桜 店 前	桜・横森	478	723	245	151.3%
23	池 端 時 計 店 前	山 王	246	352	106	143.1%
21	山 下 金 物 店 前	通 町	884	1,231	347	139.3%
22	山 田 相 談 薬 局 前	通 町	756	996	240	131.7%
7	New 金 座 街 前	駅 前	6,790	8,665	1,875	127.6%
39	ナ イ ス 第 二 駐 車 場 前	大 住	910	1,158	248	127.3%
16	キ ャ ッ ス ル ホ テ ル 前	広 小 路	1,348	1,628	280	120.8%
3	魚 民 前	駅 前	629	755	126	120.0%
11	ぼ ぼ ろ ー ど (西 口)	駅 前	11,656	13,921	2,265	119.4%
36	北 都 銀 行 新 屋 支 店 前	新 屋	212	252	40	118.9%
33	金 田 整 骨 院 前	土 崎	243	286	43	117.7%
15	ア ト リ オ ン 前	広 小 路	2,590	2,980	390	115.1%
34	松 田 酒 店 前	土 崎	340	380	40	111.8%

○平日

No.	調査地点	地区名	調査実施年度		前回差	過 去 比
			23年度	26年度		
13	仲 小 路 ビ ル 前	仲 小 路	1,319	3,845	2,526	291.5%
18	旧 日 本 生 命 秋 田 ビ ル 前	広 小 路	474	1,320	846	278.5%
14	加 賀 正 前	仲 小 路	567	1,039	472	183.2%
20	サ ン パ テ ィ オ 大 町 前	大 町	944	1,301	357	137.8%
4	新 田 目 駐 車 場 前	中 央 通	528	714	186	135.2%
39	ナ イ ス 第 二 駐 車 場 前	大 住	1,189	1,504	315	126.5%
12	ア ト リ オ ン (仲 小 路 側) 前	仲 小 路	4,733	5,601	868	118.3%
11	ぼ ぼ ろ ー ど (西 口)	駅 前	11,221	13,228	2,007	117.9%
7	New 金 座 街 前	駅 前	7,253	8,503	1,250	117.2%
17	ビ ュ ー テ ィ ー コ マ バ 前	広 小 路	1,611	1,880	269	116.7%
30	ロ ー ソ ン 秋 田 桜 店 前	桜・横森	702	786	84	112.0%

(2) 主な減少地点（前回比 90%未満の地点）

○休日

No.	調査地点	地区名	調査実施年度		前回差 26年-23年	過 去 比 26年/23年
			23年度	26年度		
19	イーホテルショッピングモール前	大 町	578	387	-191	67.0%
5	市 民 市 場 前	駅 前	1,863	1,467	-396	78.7%
29	積水ハウスリフォーム前	旭 川	278	225	-53	80.9%
9	ローソン秋田駅西口店前	駅 前	4,588	3,849	-739	83.9%
35	追分佐藤歯科医院前	追 分	739	646	-93	87.4%
25	旭南小学校前	旭南	777	692	-85	89.1%

○平日

No.	調査地点	地区名	調査実施年度		前回差 26年-23年	過 去 比 26年/23年
			23年度	26年度		
19	イーホテルショッピングモール前	大 町	1,035	514	-521	49.7%
31	土 崎 郵 便 局 前	土 崎	683	417	-266	61.1%
28	北都銀行明田支店前	東通明田	1,025	691	-334	67.4%
35	追分佐藤歯科医院前	追 分	848	596	-252	70.3%
29	積水ハウスリフォーム前	旭 川	505	375	-130	74.3%
40	サトウ文具店	雄 和	54	41	-13	75.9%
32	たてやま菓子店前	土 崎	639	490	-149	76.7%
25	旭南小学校前	旭南	1,151	912	-239	79.2%
5	市 民 市 場 前	駅 前	3,981	3,168	-813	79.6%
15	アトリエオン前	広小路	2,446	1,984	-462	81.1%
36	北都銀行新屋支店前	新 屋	844	687	-157	81.4%
38	秋田信用金庫牛島支店前	牛 島	1,027	852	-175	83.0%
9	ローソン秋田駅西口店前	駅 前	4,087	3,454	-633	84.5%
3	魚 民 前	駅 前	1,051	909	-142	86.5%
1	ヒラノ酒店前	南 通	1,777	1,539	-238	86.6%

2-2 通行量比較一覧表

休日（9月28日（日））

（単位：人、％）

No.	調査地点	地区名	調査実施年度					過去比			
			14年度	17年度	20年度	23年度	26年度	26年/14年	26年/17年	26年/20年	26年/23年
1	ヒラノ酒店前	南通	1,334	1,156	1,103	910	929	69.6	80.4	84.2	102.1
2	南通栄太楼前	南通	1,726	1,555	1,554	1,235	1,292	74.9	83.1	83.1	104.6
3	魚民前	駅前	821	658	765	629	755	92.0	114.7	98.7	120.0
4	新田目駐車場前	中央通	366	438	248	298	478	130.6	109.1	192.7	160.4
5	市民市市場前	駅前	1,154	1,572	1,656	1,863	1,467	127.1	93.3	88.6	78.7
6	緑屋前	駅前	6,675	5,125	4,582	4,643	4,679	70.1	91.3	102.1	100.8
7	New金座街前	駅前	7,879	7,502	7,244	6,790	8,665	110.0	115.5	119.6	127.6
8	西武秋田店前	駅前	4,268	2,844	3,024	2,942	2,931	68.7	103.1	96.9	99.6
9	ローソン秋田駅西口店前	駅前	4,889	9,870	5,171	4,588	3,849	78.7	39.0	74.4	83.9
10	コンフォートホテル秋田前	駅前	1,882	1,686	1,815	1,873	1,814	96.4	107.6	99.9	96.8
11	ぼぼろーど（西口）	駅前	13,445	14,583	12,718	11,656	13,921	103.5	95.5	109.5	119.4
12	アトリオン（仲小路側）前	仲小路	4,101	4,718	2,905	3,758	6,832	166.6	144.8	235.2	181.8
13	仲小路ビル前	仲小路	1,645	2,428	1,925	1,351	4,700	285.7	193.6	244.2	347.9
14	加賀正前	仲小路	891	573	889	491	1,077	120.9	188.0	121.1	219.3
15	アトリオン前	広小路	3,046	2,687	4,540	2,590	2,980	97.8	110.9	65.6	115.1
16	キャッスルホテル前	広小路	1,825	1,368	1,461	1,348	1,628	89.2	119.0	111.4	120.8
17	ビューティーコマバ前	広小路	1,539	1,392	1,266	1,088	1,738	112.9	124.9	137.3	159.7
18	旧日本生命秋田ビル前	広小路	-	-	1,369	460	1,481	-	-	108.2	322.0
19	イーホテルショッピングモール前	大町	-	-	1,297	578	387	-	-	29.8	67.0
20	サンパティオ大町前	大町	1,466	756	1,080	741	1,188	81.0	157.1	110.0	160.3
21	山下金物店前	通町	1,121	1,103	713	884	1,231	109.8	111.6	172.7	139.3
22	山田相談薬局前	通町	1,245	892	788	756	996	80.0	111.7	126.4	131.7
23	池端時計店前	山王	363	283	198	246	352	97.0	124.4	177.8	143.1
24	亀の町薬局前	有楽町	1,657	1,326	1,001	1,006	933	56.3	70.4	93.2	92.7
25	旭南小学校前	旭南	-	584	844	777	692	-	118.5	82.0	89.1
26	一ノ関時計店前	広面	1,283	521	505	1,212	1,219	95.0	234.0	241.4	100.6
27	たつ福前	手形	1,881	505	512	1,133	1,208	64.2	239.2	235.9	106.6
28	北都銀行明田支店前	東通明田	662	916	442	460	435	65.7	47.5	98.4	94.6
29	積水ハウスリフォーム前	旭川	-	-	747	278	225	-	-	30.1	80.9
30	ローソン秋田桜店前	桜・横森	697	559	536	478	723	103.7	129.3	134.9	151.3
31	土崎郵便局前	土崎	433	430	325	251	266	61.4	61.9	81.8	106.0
32	たてやま菓子店前	土崎	561	461	522	409	391	69.7	84.8	74.9	95.6
33	金田整骨院前	土崎	275	267	299	243	286	104.0	107.1	95.7	117.7
34	松田酒店前	土崎	320	425	562	340	380	118.8	89.4	67.6	111.8
35	追分佐藤歯科医院前	追分	445	501	778	739	646	145.2	128.9	83.0	87.4
36	北都銀行新屋支店前	新屋	221	230	148	212	252	114.0	109.6	170.3	118.9
37	川反通り川反8番館前	川反外町	-	-	492	372	386	-	-	78.5	103.8
38	秋田信用金庫牛島支店前	牛島	1,061	805	753	557	510	48.1	63.4	67.7	91.6
39	ナイス第二駐車場前	大住	1,095	1,238	1,247	910	1,158	105.8	93.5	92.9	127.3
40	サトウ文具店	雄和	-	141	85	55	50	-	35.5	58.8	90.9
	計		72,272	72,098	68,109	61,150	75,130	104.0	104.2	110.3	122.9

平日（9月29日（月））

（単位：人、％）

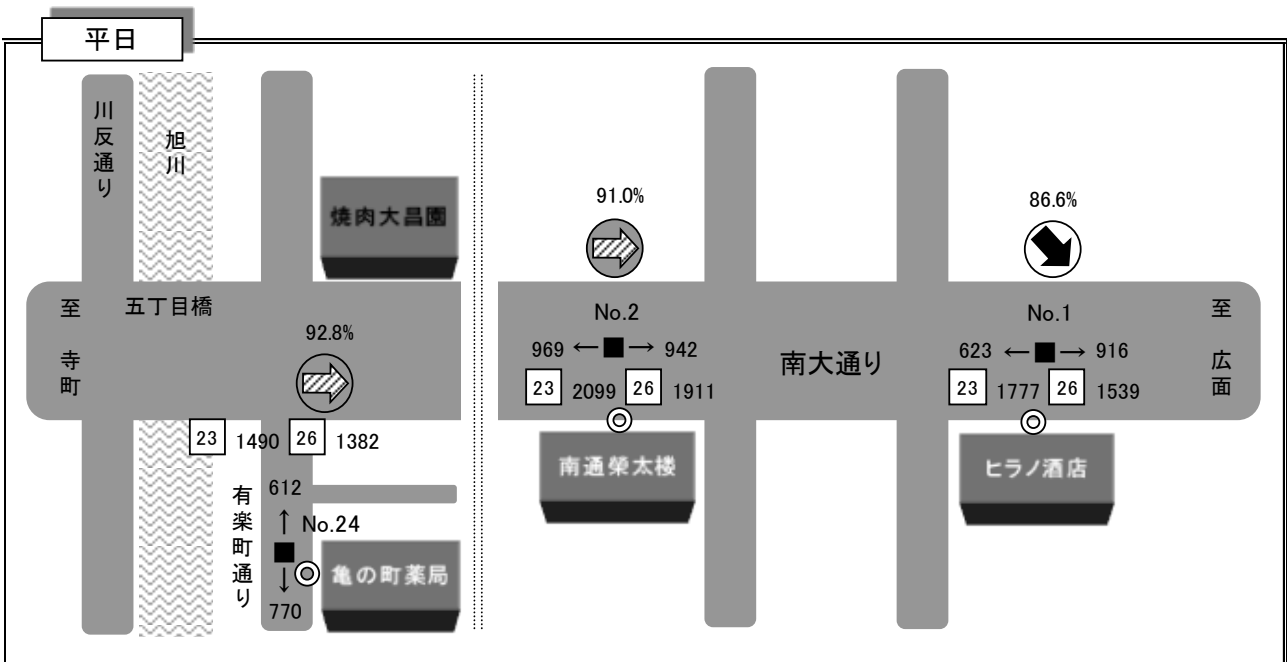
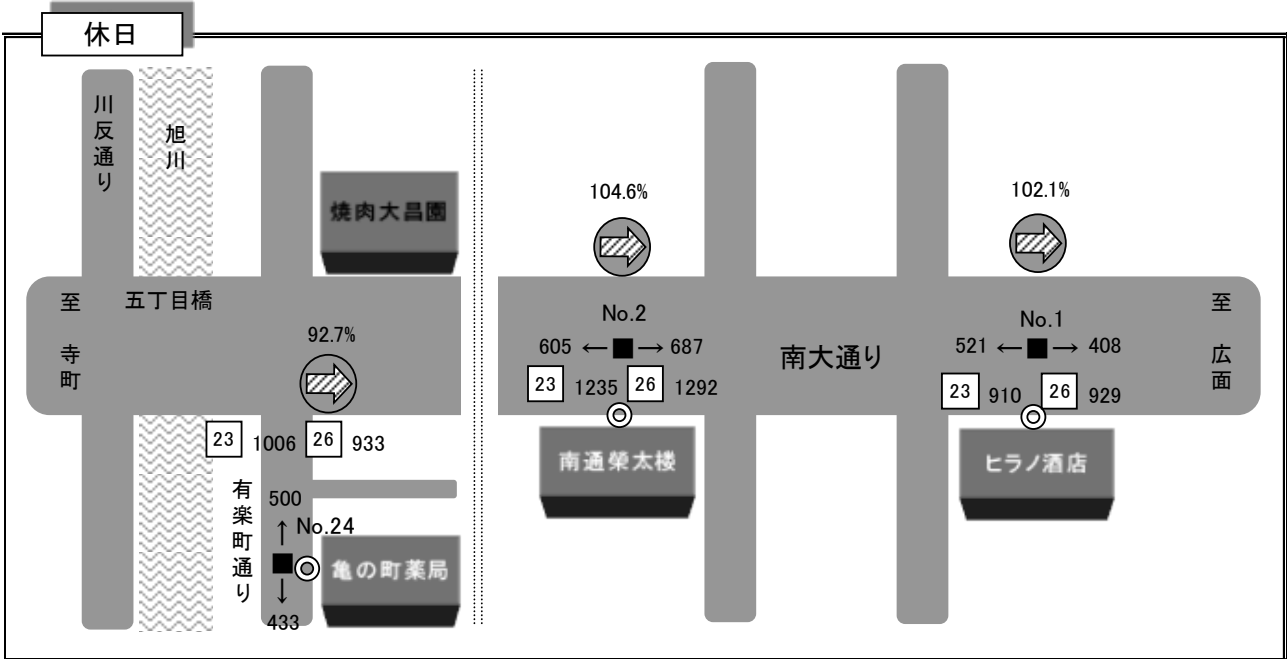
No.	調査地点	地区名	調査実施年度					過去比			
			14年度	17年度	20年度	23年度	26年度	26年/14年	26年/17年	26年/20年	26年/23年
1	ヒラノ酒店前	南通	2,363	2,023	1,435	1,777	1,539	65.1	76.1	107.2	86.6
2	南通榮太楼前	南通	2,552	2,175	1,515	2,099	1,911	74.9	87.9	126.1	91.0
3	魚民前	駅前	1,702	1,261	832	1,051	909	53.4	72.1	109.3	86.5
4	新田目駐車場前	中央通	778	853	342	528	714	91.8	83.7	208.8	135.2
5	市民市場前	駅前	3,508	3,218	2,042	3,981	3,168	90.3	98.4	155.1	79.6
6	緑屋前	駅前	5,983	4,247	3,009	3,866	3,643	60.9	85.8	121.1	94.2
7	New金座街前	駅前	9,423	8,525	7,576	7,253	8,503	90.2	99.7	112.2	117.2
8	西武秋田店前	駅前	3,836	2,479	1,339	2,053	1,903	49.6	76.8	142.1	92.7
9	ローソン秋田駅西口前	駅前	4,902	8,776	4,078	4,087	3,454	70.5	39.4	84.7	84.5
10	コンフォートホテル秋田前	駅前	2,156	1,808	1,686	2,080	2,041	94.7	112.9	121.1	98.1
11	ぼぼろーど（西口）	駅前	15,238	15,740	14,064	11,221	13,228	86.8	84.0	94.1	117.9
12	アトリオン（仲小路側）前	仲小路	5,255	4,555	3,213	4,733	5,601	106.6	123.0	174.3	118.3
13	仲小路ビル前	仲小路	2,145	2,884	2,064	1,319	3,845	179.3	133.3	186.3	291.5
14	加賀正前	仲小路	1,152	791	736	567	1,039	90.2	131.4	141.2	183.2
15	アトリオン前	広小路	2,998	2,353	3,224	2,446	1,984	66.2	84.3	61.5	81.1
16	キャッスルホテル前	広小路	2,296	2,034	1,272	1,524	1,574	68.6	77.4	123.7	103.3
17	ビューティーコマバ前	広小路	1,790	1,728	1,148	1,611	1,880	105.0	108.8	163.8	116.7
18	旧日本生命秋田ビル前	広小路	-	-	558	474	1,320	-	-	236.6	278.5
19	イーホテルショッピングモール前	大町	-	-	1,634	1,035	514	-	-	31.5	49.7
20	サンパティオ大町前	大町	1,535	1,438	943	944	1,301	84.8	90.5	138.0	137.8
21	山下金物店前	通町	1,813	1,994	883	1,642	1,675	92.4	84.0	189.7	102.0
22	山田相談薬局前	通町	2,045	1,788	1,066	1,335	1,328	64.9	74.3	124.6	99.5
23	池端時計店前	山王	572	447	234	410	380	66.4	85.0	162.4	92.7
24	亀の町薬局前	有楽町	2,194	1,683	1,092	1,490	1,382	63.0	82.1	126.6	92.8
25	旭南小学校前	旭南	-	997	920	1,151	912	-	91.5	99.1	79.2
26	一ノ関時計店前	広面	1,306	872	663	1,578	1,488	113.9	170.6	224.4	94.3
27	たつ福前	手形	901	659	453	1,327	1,227	136.2	186.2	270.9	92.5
28	北都銀行明田支店前	東通明田	1,514	1,695	722	1,025	691	45.6	40.8	95.7	67.4
29	積水ハウスリフォーム前	旭川	-	-	773	505	375	-	-	48.5	74.3
30	ローソン秋田桜店前	桜・横森	904	907	428	702	786	86.9	86.7	183.6	112.0
31	土崎郵便局前	土崎	1,020	1,144	569	683	417	40.9	36.5	73.3	61.1
32	たてやま菓子店前	土崎	806	714	646	639	490	60.8	68.6	75.9	76.7
33	金田整骨院前	土崎	578	485	387	369	339	58.7	69.9	87.6	91.9
34	松田酒店前	土崎	514	580	554	350	373	72.6	64.3	67.3	106.6
35	追分佐藤歯科医院前	追分	749	1,073	577	848	596	79.6	55.5	103.3	70.3
36	北都銀行新屋支店前	新屋	880	839	608	844	687	78.1	81.9	113.0	81.4
37	川反通り川反8番館前	川反外町	-	-	584	631	620	-	-	106.2	98.3
38	秋田信用金庫牛島支店前	牛島	1,746	1,653	844	1,027	852	48.8	51.5	100.9	83.0
39	ナイス第二駐車場前	大住	1,376	1,051	970	1,189	1,504	109.3	143.1	155.1	126.5
40	サトウ文具店	雄和	-	106	90	54	41	-	38.7	45.6	75.9
	計		88,530	85,575	65,773	72,448	76,234	86.1	89.1	115.9	105.2

2-3 地区別調査結果

地区名	頁
南通・有楽町	19
中央通	22
駅前	24
仲小路	27
広小路	29
大町	31
通町	33
山王	35
旭南	37
広面・手形	39
東通明田	42
旭川	44
桜・横森	46
土崎	48
追分	50
新屋	52
牛島・大住	54
雄和	57
川反外町	59

2-3 地区別調査結果

南通・有楽町



記号の意味

←●→ : 方向別通行量 (片側) ←■→ : 方向別通行量 (両側)

23 : 23年度通行量合計

26 : 26年度通行量合計

観測位置・前回対比 :



増加地点
(110%以上)



横ばい地点
(90%以上110%未満)



減少地点
(90%未満)



調査地点

南 通

1. 前回調査（平成 23 年）との比較

<地区全体>

曜日	平成 23 年（人）	平成 26 年（人）	前回比（%）
休日	2,145	2,221	103.5
平日	3,876	3,450	89.0
合計	6,021	5,671	94.2

<特徴的な変化>

【休日】【平日】共に横這い状況

2. 原因の分析および商業環境の現状

この地区は、周辺に総合病院・私立高校、集合住宅があり、平日は通勤や通学、通院による歩行者・自転車の通行量が多くなっているが、平日のヒラノ酒店前で減少傾向が見られる。

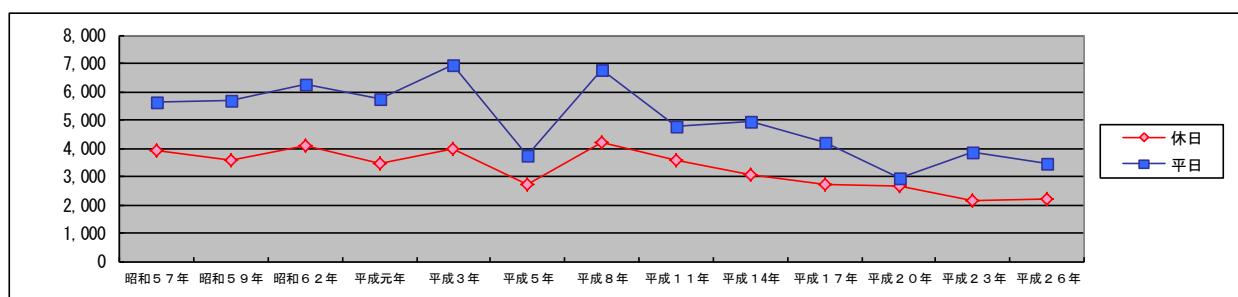
要因としては、休日に休業する店舗が多くなっており、空き店舗や空き地の増加要因と考えられる。また、南通りにコンビニエンスストアが3店舗立地しているが、自動車での来店者が多くなっており、平日の通行量は、全体的に10%程度減少している。

3. 地区通行量の経年推移（参考）

南 通

（単位：人）

	昭和57年	昭和59年	昭和62年	平成元年	平成3年	平成5年	平成8年	平成11年	平成14年	平成17年	平成20年	平成23年	平成26年
休日	3,899	3,597	4,097	3,432	3,980	2,733	4,193	3,577	3,060	2,711	2,657	2,145	2,221
平日	5,621	5,708	6,232	5,746	6,966	3,736	6,796	4,750	4,915	4,198	2,950	3,876	3,450
計	9,520	9,305	10,329	9,178	10,946	6,469	10,989	8,327	7,975	6,909	5,607	6,021	5,671



※ 抽出調査地点（昭和57年から継続して調査実施している2地点）
ヒラノ酒店前、南通榮太楼前

有楽町

1. 前回調査（平成 23 年）との比較

<地区全体>

曜日	平成 23 年（人）	平成 26 年（人）	前回比（%）
休日	1,006	933	92.7
平日	1,490	1,382	92.8
合計	2,496	2,315	92.7

<特徴的な変化>

【平日】【休日】共に 「亀の町薬局前」 が約 92.7%、92.8%に減少

2. 原因の分析および商業環境の現状

この地区は店舗構成の約半数が飲食店であったが、殆どが休業状態となっており、調査地点付近のコンビニエンスストア利用者の通行が多く見られ、その利用客の増減が通行量に影響を与えていると判断できる。

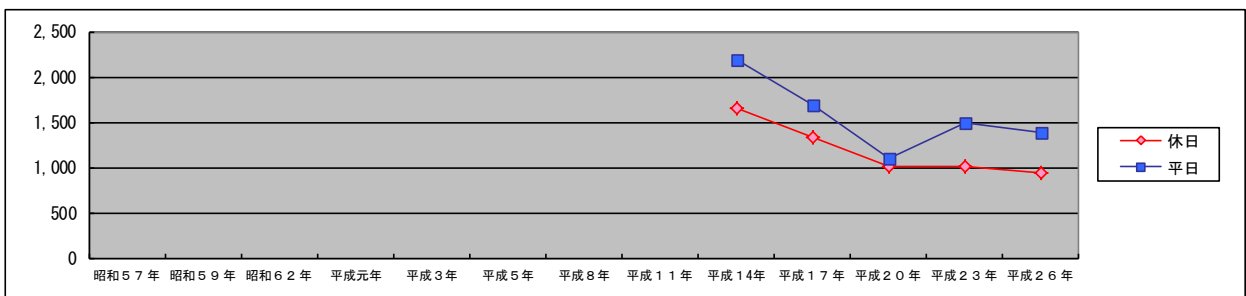
また、商店街に立地していた映画館が週末限定の上映を行っていたが、平成 24 年 12 月に閉館となった事も今回の減少に影響しているものと考えられる。

3. 地区通行量の経年推移（参考）

有 楽 町

（単位：人）

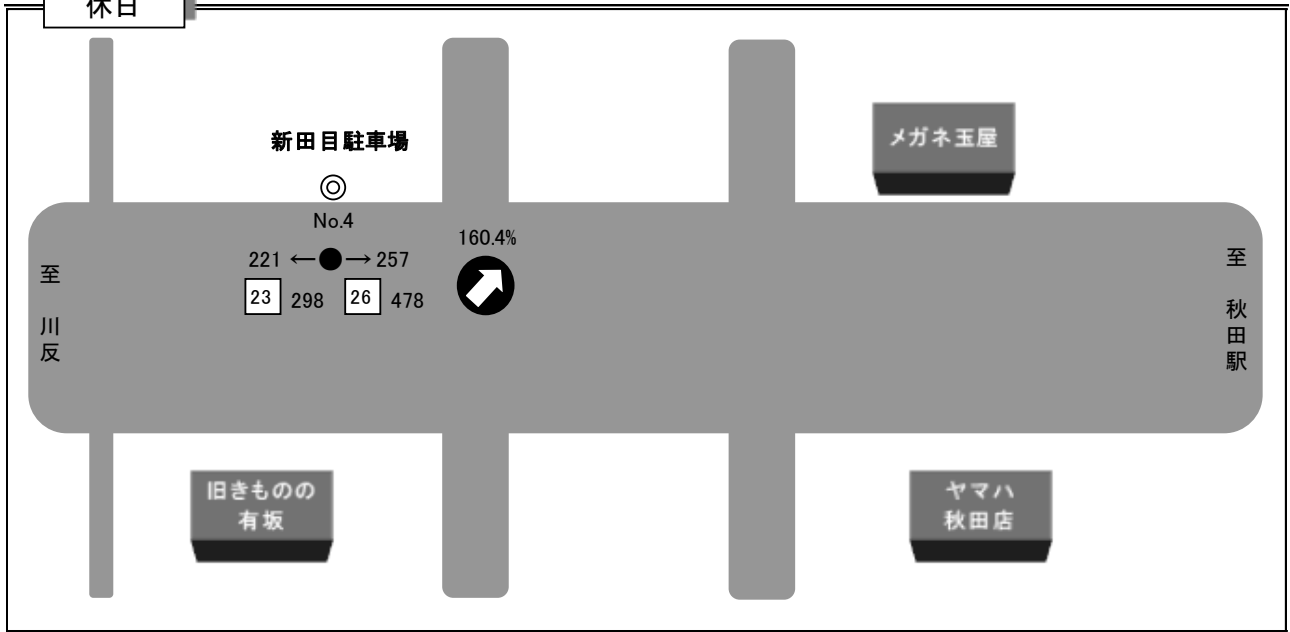
	昭和57年	昭和59年	昭和62年	平成元年	平成3年	平成5年	平成8年	平成11年	平成14年	平成17年	平成20年	平成23年	平成26年
休日									1,657	1,326	1,001	1,006	933
平日									2,194	1,683	1,092	1,490	1,382
計									3,851	3,009	2,093	2,496	2,315



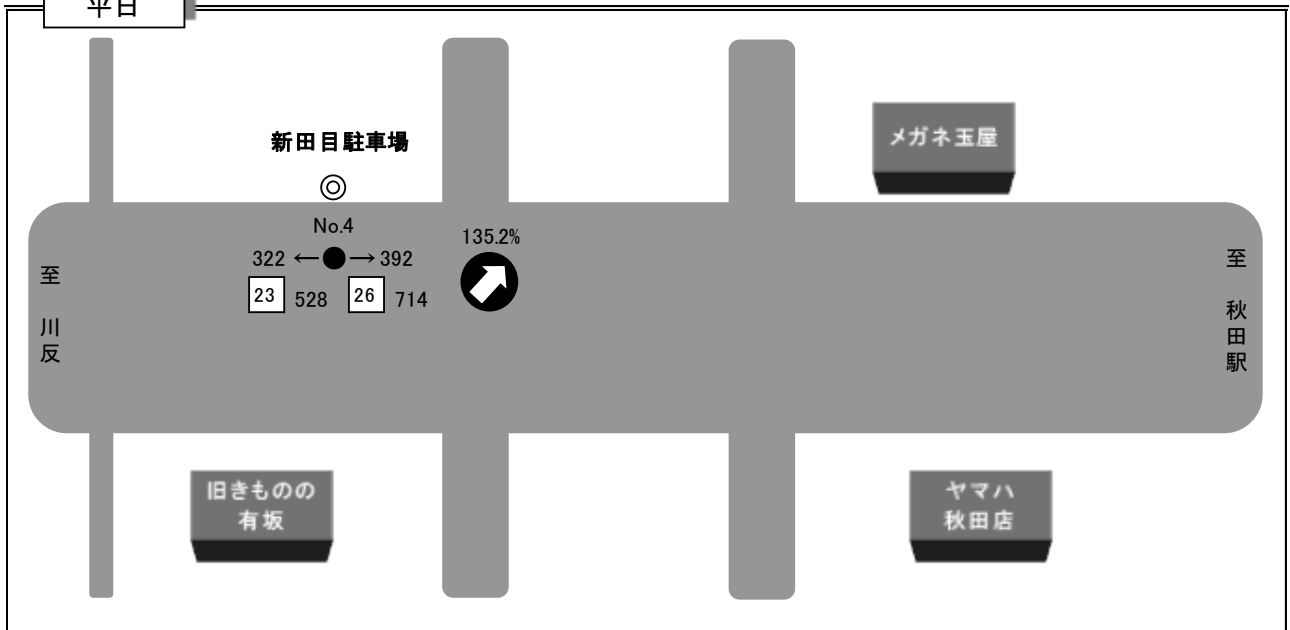
※ 抽出調査地点（平成14年から継続して調査実施している1地点）
亀の町薬局前

中央通

休日



平日



記号の意味

←●→ : 方向別通行量 (片側)

←■→ : 方向別通行量 (両側)

23 : 23年度通行量合計

26 : 26年度通行量合計

観測位置・前回対比 :



増加地点
(110%以上)



横ばい地点
(90%以上110%未満)



減少地点
(90%未満)



調査地点

中央通

1. 前回調査（平成23年）との比較

<地区全体>

曜日	平成23年（人）	平成26年（人）	前回比（%）
休日	298	478	160.4
平日	528	714	135.2
合計	826	1,192	147.8

<特徴的な変化>

【休日】 ・「新田目駐車場前」が160.4%に増加

【平日】 ・「新田目駐車場前」が135.2%に増加

2. 原因の分析および商業環境の現状

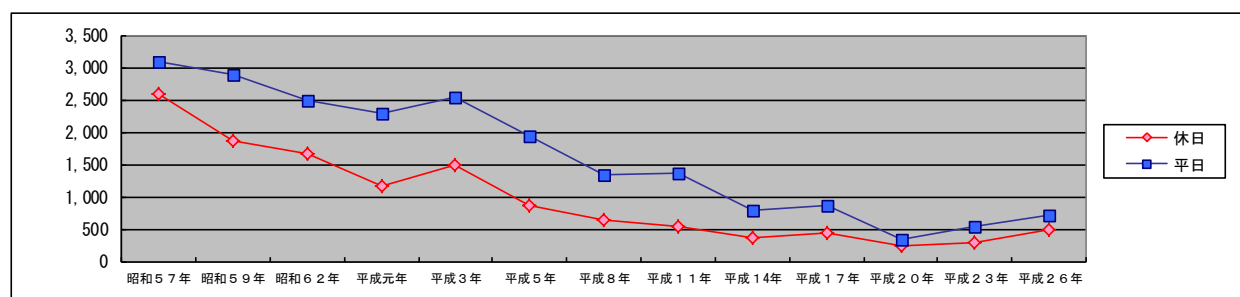
この地区は秋田市中通一丁目の再開発地区に隣接しており中央通りには、エリアなかいち住宅棟が面している。元々はオフィスビルが多く立地している通りであり、通勤者の利用も多い。前回調査と比べると休日平日共に大幅に通行量が増加していることから、エリアなかいちの利用者数増に影響している地区と考えられる。

3. 地区通行量の経年推移（参考）

中 央 通

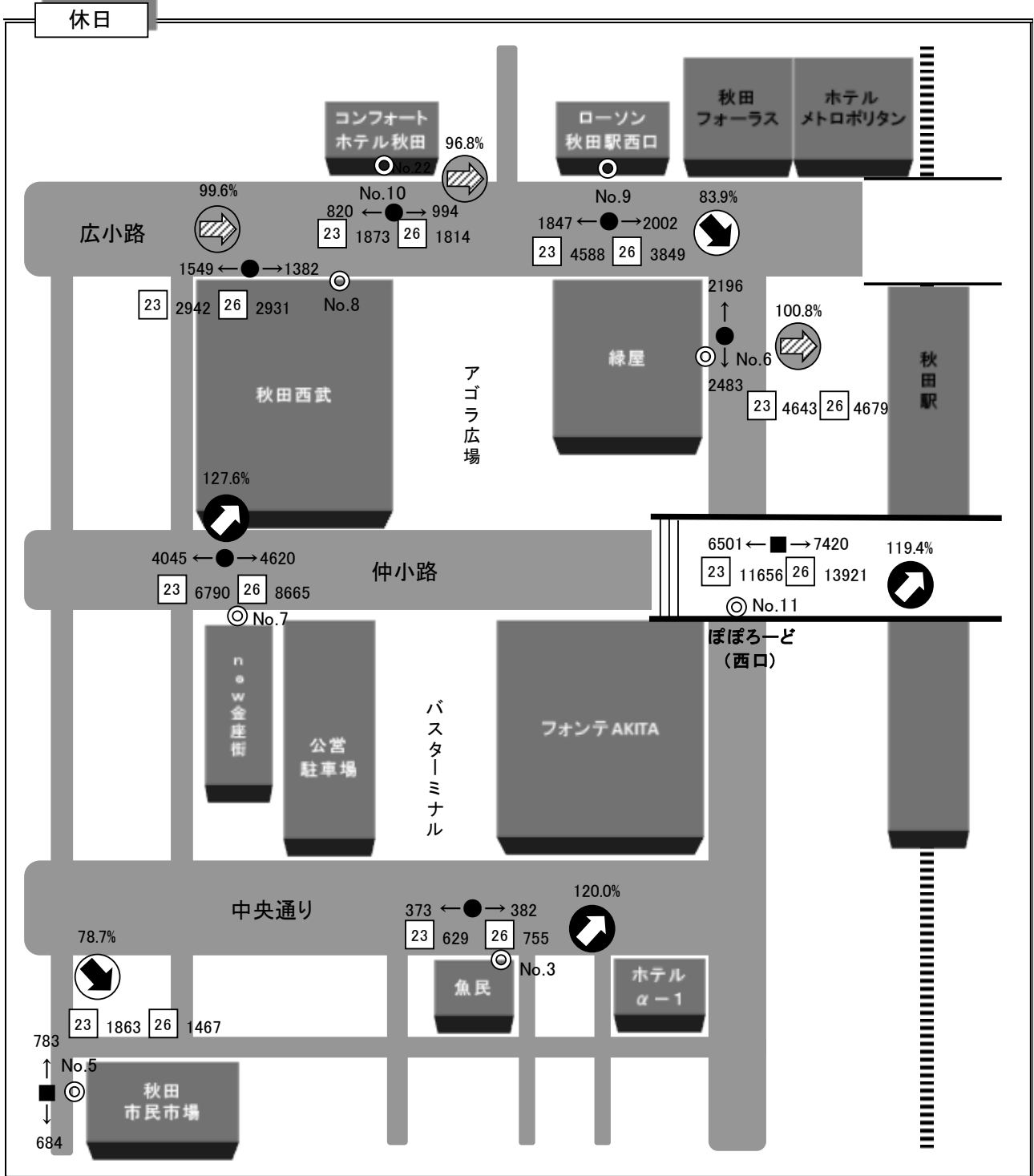
（単位：人）

	昭和57年	昭和59年	昭和62年	平成元年	平成3年	平成5年	平成8年	平成11年	平成14年	平成17年	平成20年	平成23年	平成26年
休日	2,582	1,854	1,672	1,164	1,483	851	644	528	366	438	248	298	478
平日	3,082	2,893	2,492	2,294	2,534	1,947	1,349	1,359	778	853	342	528	714
計	5,664	4,747	4,164	3,458	4,017	2,798	1,993	1,887	1,144	1,291	590	826	1,192



※ 抽出調査地点（昭和57年から継続して調査実施している1地点）
新田目駐車場前

駅前



記号の意味

←●→ : 方向別通行量 (片側) ←■→ : 方向別通行量 (両側)

23 : 23年度通行量合計

26 : 26年度通行量合計

観測位置・前回対比 :



増加地点
(110%以上)



横ばい地点
(90%以上110%未満)

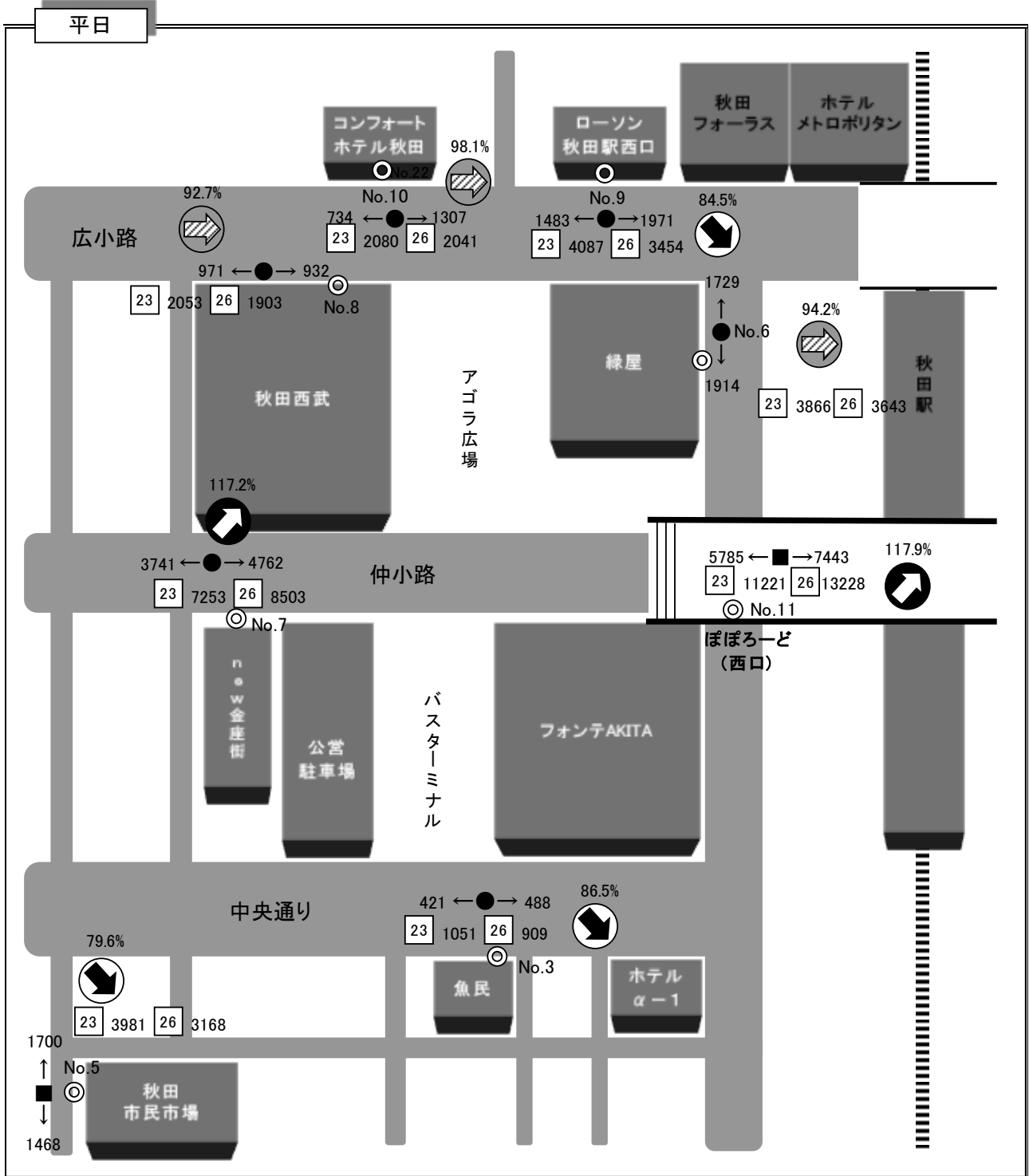


減少地点
(90%未満)



調査地点

駅前



記号の意味

←●→ : 方向別通行量 (片側) ←■→ : 方向別通行量 (両側)

23 : 23年度通行量合計

26 : 26年度通行量合計

観測位置・前回対比 :



増加地点
(110%以上)



横ばい地点
(90%以上110%未満)



減少地点
(90%未満)



調査地点

駅前

1. 前回調査（平成23年）との比較

<地区全体>

曜日	平成23年（人）	平成26年（人）	前回比（%）
休日	34,984	38,081	108.9
平日	35,592	36,849	103.5
合計	70,576	74,930	106.2

<特徴的な変化>

- 【休日】
- ・「New金座街」が127.6%に増加
 - ・「ぼぼろ一ど（西口）」が119.4%に増加
 - ・「魚民前」が120.0%に増加
- 【平日】
- ・「New金座街」が117.2%に増加
 - ・「ぼぼろ一ど（西口）」が117.9%に増加

2. 原因の分析および商業環境の現状

この地区は、市内最大の通行量を誇っているが、地区全体では休日、平日ともに前回調査から増加しており、平日は夕方の時間帯がピーク時間帯となっている。

要因としては、特に、「秋田県立美術館・エリアなかいち」が開館（H25.9月）した事で、仲小路通りがJR秋田駅と施設を結ぶメインストリートとなっており、通行量が増加している。

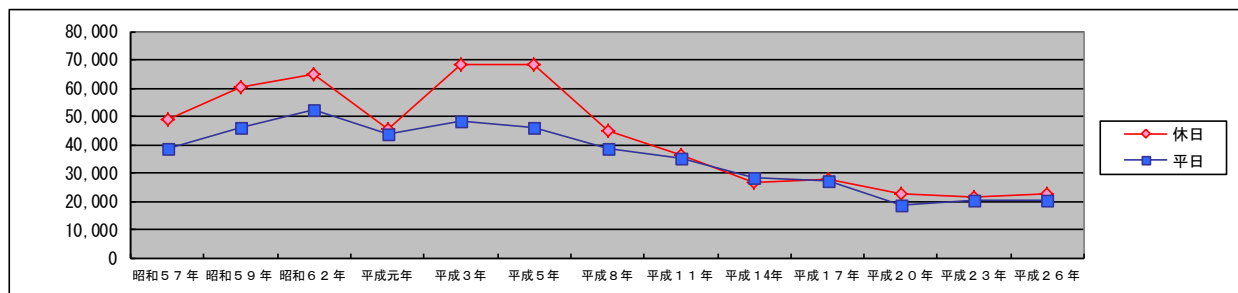
休日は、アゴラ広場にて「駅前広小路商店街まつり 秋のうまいもの市」が開催され、ぼぼろ一ど西口の通路では、国民文化祭のパネル展示がされた影響で、歩行者の通行量が増加している。

3. 地区通行量の経年推移（参考）

駅前

（単位：人）

	昭和57年	昭和59年	昭和62年	平成元年	平成3年	平成5年	平成8年	平成11年	平成14年	平成17年	平成20年	平成23年	平成26年
休日	49,046	60,284	64,814	45,380	68,100	68,119	44,620	36,125	26,414	27,685	22,601	21,465	22,693
平日	38,345	46,145	52,329	43,749	48,328	46,178	38,618	35,013	28,002	27,096	18,520	20,390	20,453
計	87,391	106,429	117,143	89,129	116,428	114,297	83,238	71,138	54,416	54,781	41,121	41,855	43,146

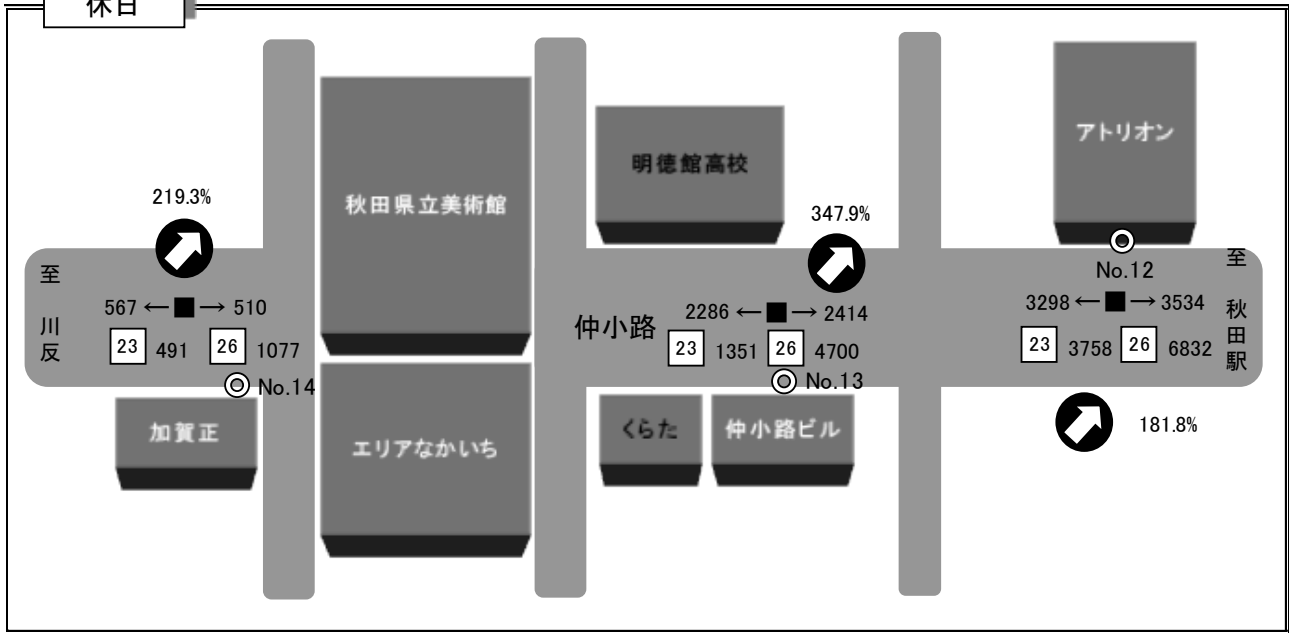


※ 抽出調査地点（昭和57年から継続して調査実施している6地点）

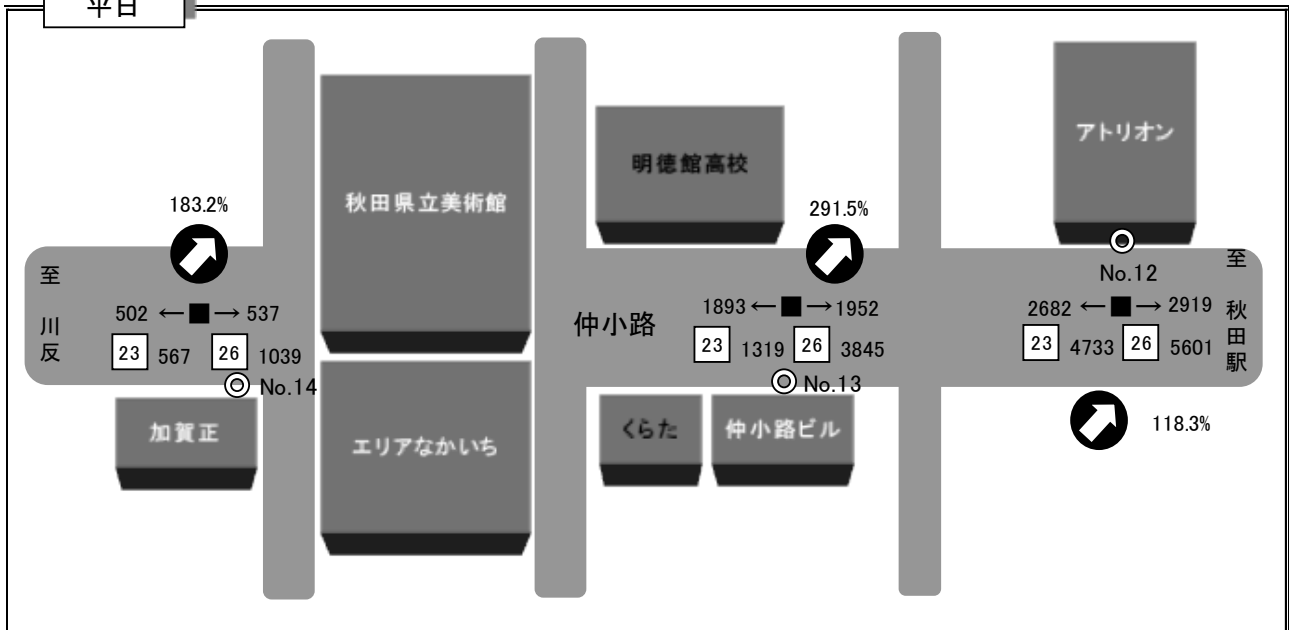
魚民前、緑屋前、new金座街前、秋田西武前、ローソン秋田駅西口店前、コンフォートホテル秋田前

仲小路

休日



平日



記号の意味

←●→ : 方向別通行量 (片側) ←■→ : 方向別通行量 (両側)

23 : 23年度通行量合計

26 : 26年度通行量合計

観測位置・前回対比:



増加地点
(110%以上)



横ばい地点
(90%以上110%未満)



減少地点
(90%未満)



調査地点

仲小路

1. 前回調査（平成 23 年）との比較

＜地区全体＞

曜日	平成 23 年（人）	平成 26 年（人）	前回比（%）
休日	5,600	12,609	225.2
平日	6,619	10,485	158.4
合計	12,219	23,094	189.0

＜特徴的な変化＞

- 【休日】
- ・「アトリオン（仲小路側）前」が 181.8%に増加
 - ・「仲小路ビル前」が 347.9%に増加
 - ・「加賀正前」が 219.3%に増加
- 【平日】
- ・「アトリオン（仲小路側）前」が 118.3%に増加
 - ・「仲小路ビル前」が 291.5%に増加
 - ・「加賀正前」が 183.2%に増加

2. 原因の分析および商業環境の現状

この地区は全ての地点で平日休日共に通行量が増加している。前回調査からの大きな変化として、「秋田県立美術館・エリアなかいち」が開館（H25.9月）した事で、施設利用者の通行量増加が要因と考えられ、平成5年～8年時点の通行量と同じ水準まで達している。

アトリオンでは、休日に「池坊花の甲子園東北大会」（13時～16時）や「室内楽フェスティバル～ハーブ・ギター・フルートの響き～」（14時～）が開催されており、通行量が増加している。また、エリアなかいちの「にぎわい交流館」では第43回秋田県特別支援学校・学校展が開催され、定期的なイベント及び催しが開かれている。商店街には個性を持った店舗が多く、他地域との差別化も図られており、また、JR秋田駅～秋田県立美術館・エリアなかいちまでの区間は、車両の通行も少なく、歩行者自転車利用者が利用し易いメインストリートと変化している。

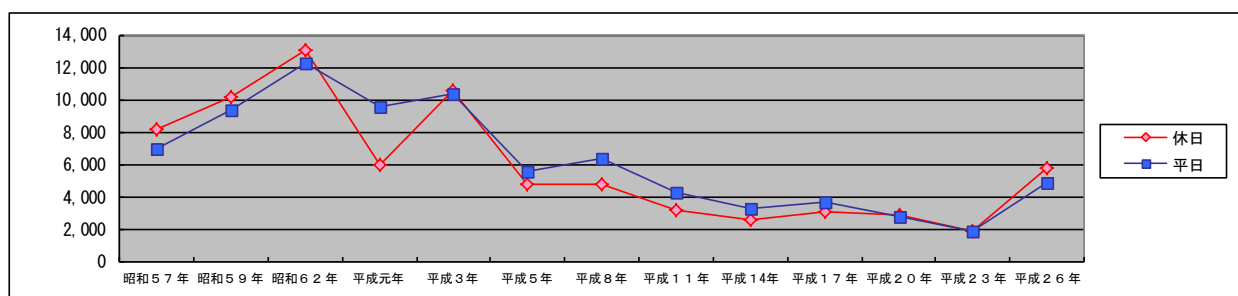
秋田県立美術館・エリアなかいちの開館により、広小路・中央通り・駅前においても通行量のやや増加傾向が見られるが、今後も周辺施設との連携、定期的なイベントの開催も含めた、より広域的な持続力のある中心市街地全体の活性化が求められる。

3. 地区通行量の経年推移（参考）

仲 小 路

（単位：人）

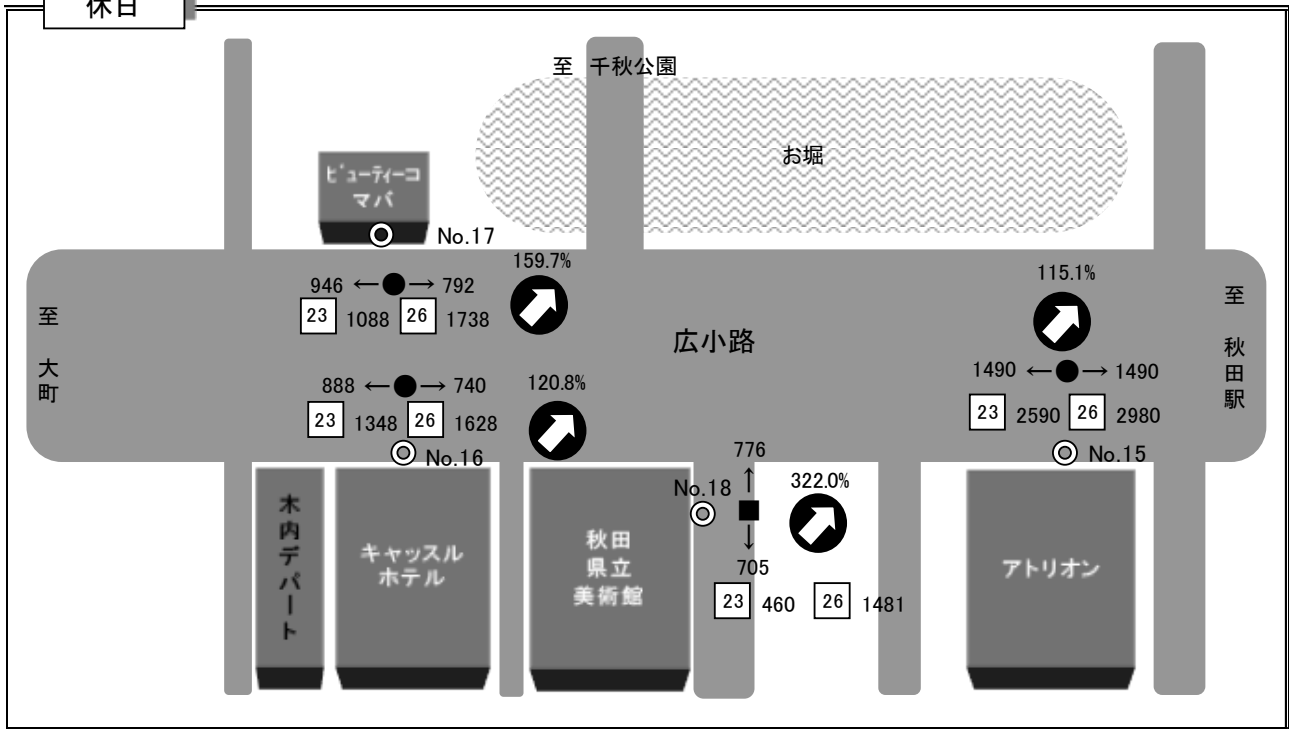
	昭和57年	昭和59年	昭和62年	平成元年	平成3年	平成5年	平成8年	平成11年	平成14年	平成17年	平成20年	平成23年	平成26年
休日	8,176	10,147	13,081	5,962	10,546	4,795	4,789	3,195	2,536	3,001	2,814	1,842	5,777
平日	6,956	9,382	12,217	9,519	10,352	5,579	6,377	4,252	3,297	3,675	2,800	1,886	4,884
計	15,132	19,529	25,298	15,481	20,898	10,374	11,166	7,447	5,833	6,676	5,614	3,728	10,661



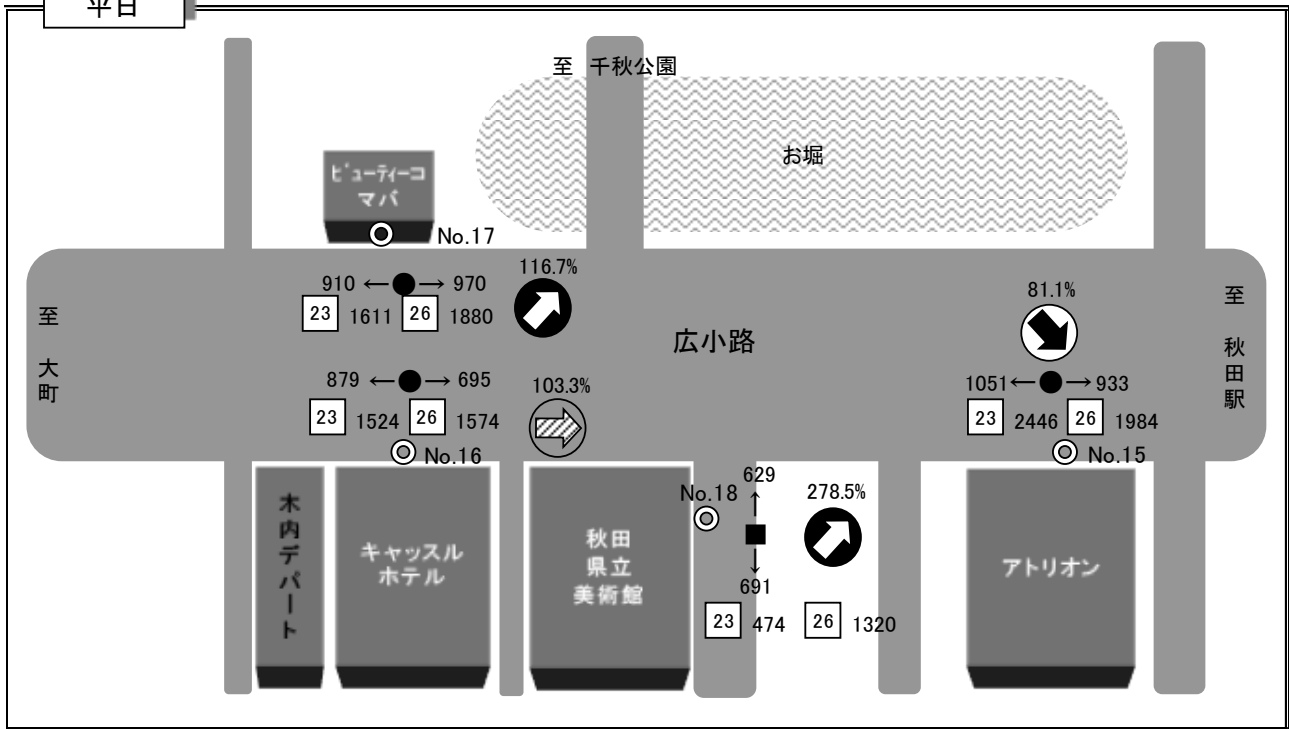
※ 抽出調査地点（昭和57年から継続して調査実施している2地点）
仲小路ビル前、加賀正前

広小路

休日



平日



記号の意味

←●→ : 方向別通行量 (片側) ←■→ : 方向別通行量 (両側)

23 : 23年度通行量合計

26 : 26年度通行量合計

観測位置・前対比:



増加地点
(110%以上)



横ばい地点
(90%以上110%未満)



減少地点
(90%未満)



調査地点

広小路

1. 前回調査（平成 23 年）との比較

＜地区全体＞

曜日	平成 23 年（人）	平成 26 年（人）	前回比（%）
休日	5,486	7,827	142.7
平日	6,055	6,758	111.6
合計	11,541	14,585	126.4

＜特徴的な変化＞

- 【休日】
- ・「ビューティーコマバ前」が 159.7%に増加
 - ・「旧日本生命秋田ビル前」が 322.0%に増加
 - ・「キャッスルホテル前」が 120.8%に増加
- 【平日】
- ・「ビューティーコマバ前」が 116.7%に増加
 - ・「旧日本生命秋田ビル前」が 278.5%に増加

2. 原因の分析および商業環境の現状

この地区は、久保田城の追手門（大手門）堀・穴門堀に面した通りとして歴史ある通りであり、昭和 62 年に日本の道 100 選に選定されている。直近では、平成 25 年にアーケードが撤去され、一部の支柱が存置されている。

休日の通行量は、すべての地点において増加しており、休日の秋田県立美術館（H25.9月開館）の利用客が大きく影響していると考えられる。平日も比較的增加傾向にある。また、秋田県民会館でもイベントや催し物が開催されていた事から、中土橋通りを通行する利用者も数多く見られた。

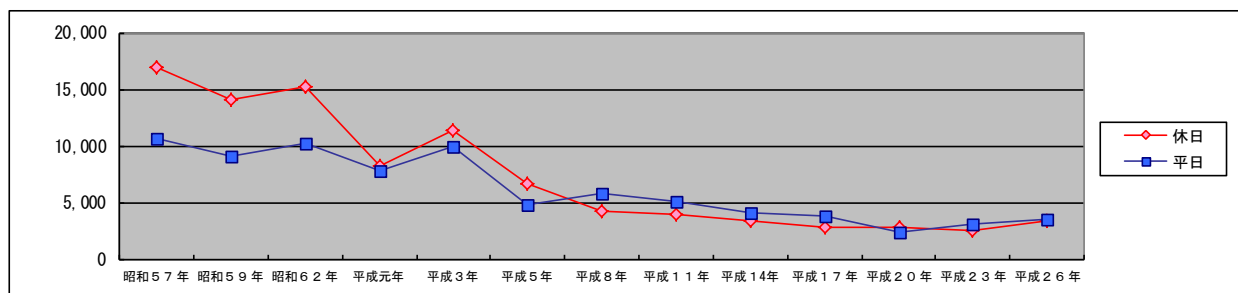
アトリオンでは、休日に「池坊花の甲子園東北大会」が 13 時～16 時まで開催されており、参加者及び関係者の利用により、通行量が増加している。一方、平日は特に催し物が開催されていない事から減少傾向が見られる。また、キャッスルホテル前においては、観光目的の宿泊利用者の影響により、休日の増加が見られた。

3. 地区通行量の経年推移（参考）

広 小 路

（単位：人）

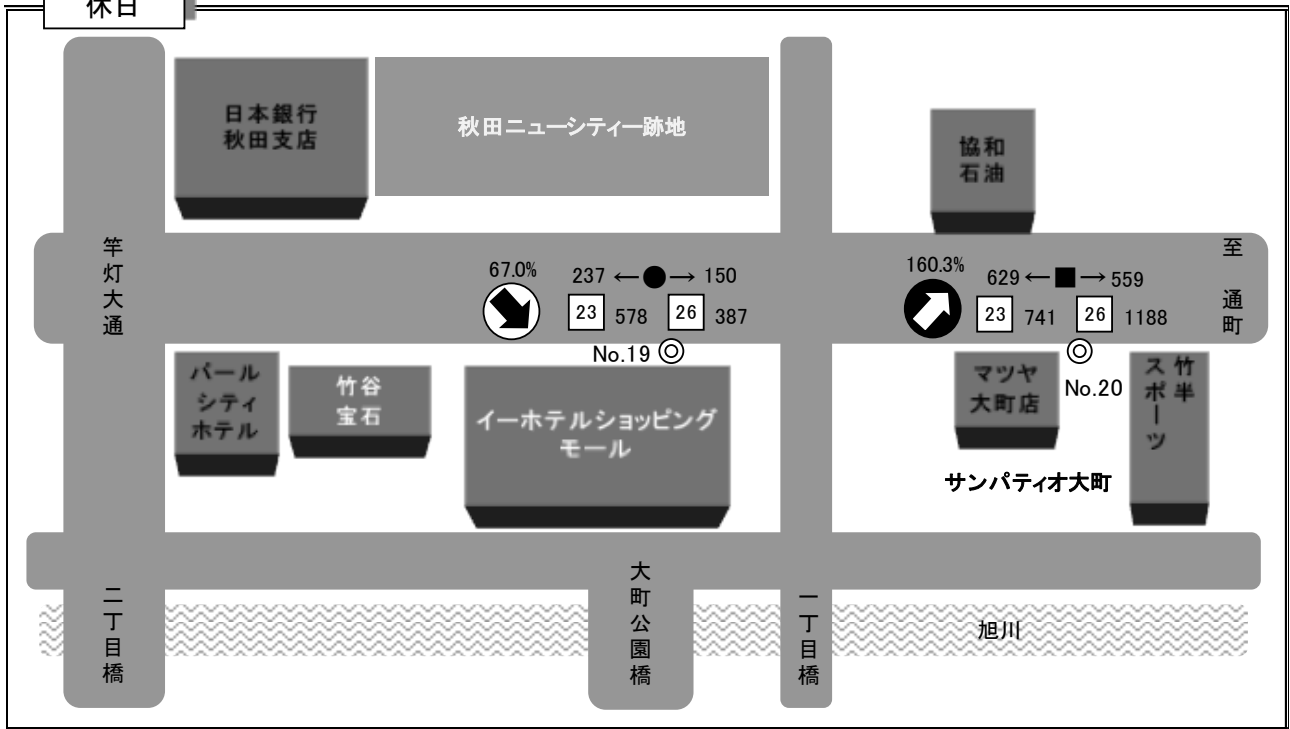
	昭和57年	昭和59年	昭和62年	平成元年	平成3年	平成5年	平成8年	平成11年	平成14年	平成17年	平成20年	平成23年	平成26年
休日	16,961	14,074	15,187	8,203	11,345	6,683	4,152	3,984	3,364	2,760	2,727	2,436	3,366
平日	10,580	9,096	10,251	7,838	9,866	4,825	5,730	5,001	4,086	3,762	2,420	3,135	3,454
計	27,541	23,170	25,438	16,041	21,211	11,508	9,882	8,985	7,450	6,522	5,147	5,571	6,820



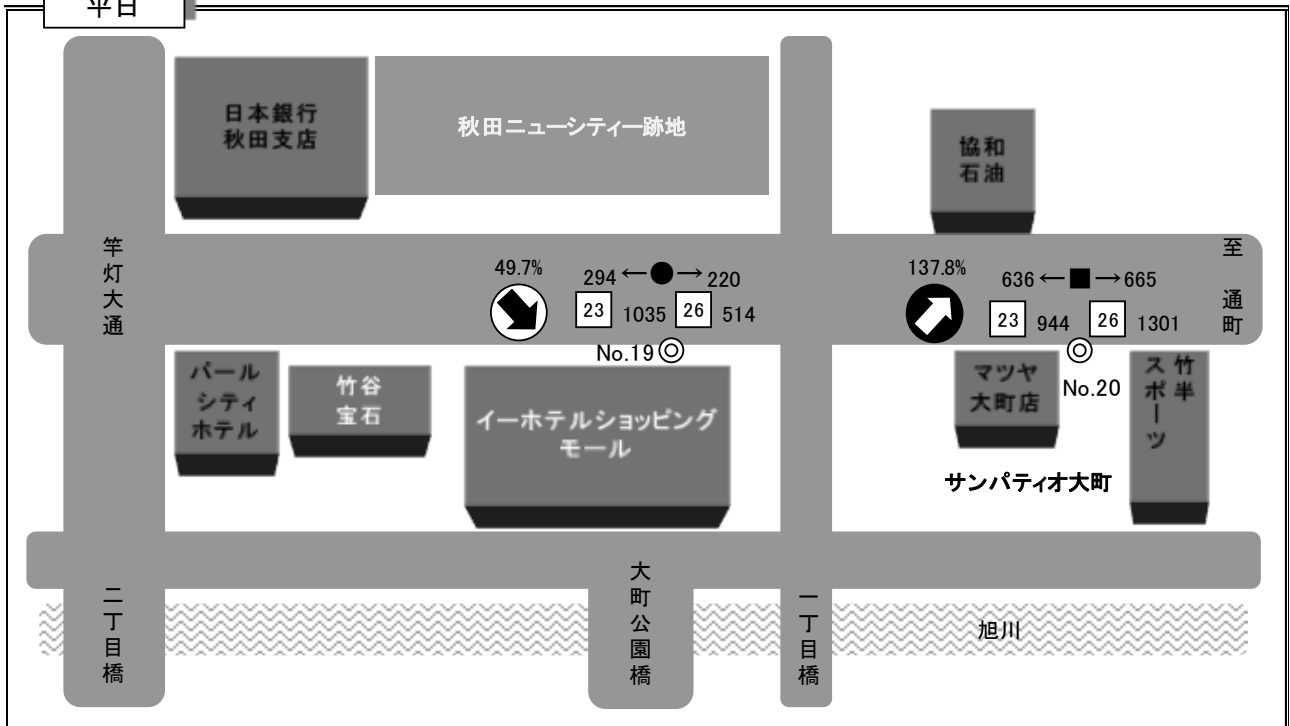
※ 抽出調査地点（昭和57年から継続して調査実施している2地点）
キャッスルホテル前、ビューティーコマバ前

大 町

休日



平日



記号の意味

←●→ : 方向別通行量 (片側) ←■→ : 方向別通行量 (両側)

23 : 23年度通行量合計

26 : 26年度通行量合計

観測位置・前回対比:



増加地点
(110%以上)



横ばい地点
(90%以上110%未満)



減少地点
(90%未満)



調査地点

大 町

1. 前回調査（平成 23 年）との比較

＜地区全体＞

曜日	平成 23 年（人）	平成 26 年（人）	前回比（%）
休日	1,319	1,575	119.4
平日	1,979	1,815	91.7
合計	3,298	3,390	102.8

＜特徴的な変化＞

- 【休日】
- ・「イーホテルショッピングモール前」が 67.0%に減少
 - ・「サンパティオ大町前」が 160.3%に増加
- 【平日】
- ・「イーホテルショッピングモール前」が 49.7%に減少
 - ・「サンパティオ大町前」が 137.8%に増加

2. 原因の分析および商業環境の現状

この地区への人の流れは、広小路から大町公園橋を経由する場合と、竿燈大通りから秋田ニューシティー方面へ流入する場合の2つに大別される。

サンパティオ大町は、平成 9 年 4 月に開業し、6 棟の建物が配されており、個性を持った店舗が多く、中庭を使って、6 月～9 月の毎週土曜 19 時からミュージシャンを招いてのコンサートが行われる等、通行量が増加している。また休日は、秋田市民俗芸能伝承館の観光客の増加が影響している。

一方、秋田ニューシティーが平成 22 年 4 月に閉館した影響により、空き店舗も過年度より目立っており、今年度もイーホテルショッピングモール前の平日・休日ともに通行量が大きく減少した。

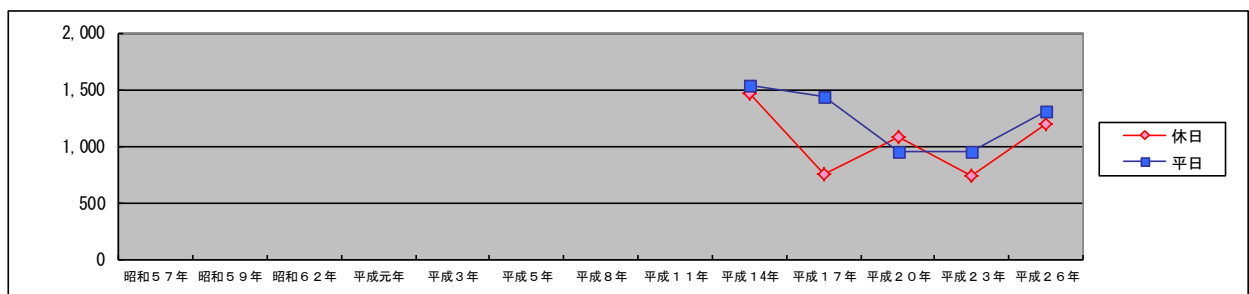
隣接した地点間ではあるが、通行量の増減が大きい地点となっている。

3. 地区通行量の経年推移（参考）

大 町

（単位：人）

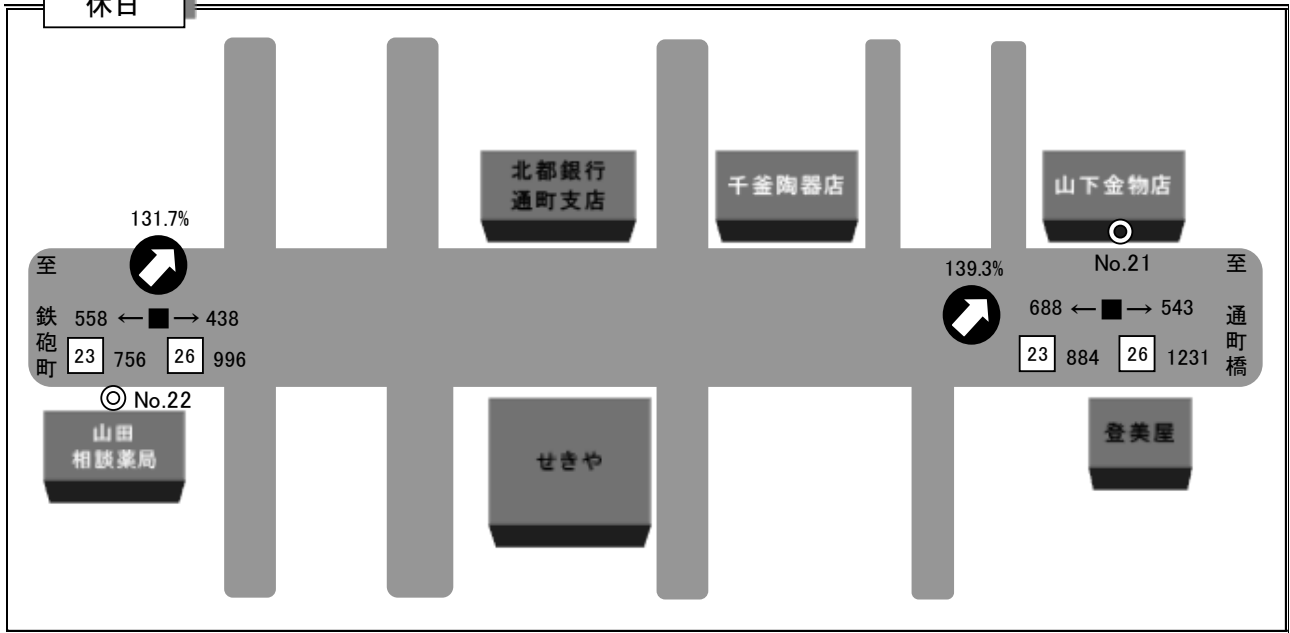
	昭和57年	昭和59年	昭和62年	平成元年	平成3年	平成5年	平成8年	平成11年	平成14年	平成17年	平成20年	平成23年	平成26年
休日									1,466	756	1,080	741	1,188
平日									1,535	1,438	943	944	1,301
計									3,001	2,194	2,023	1,685	2,489



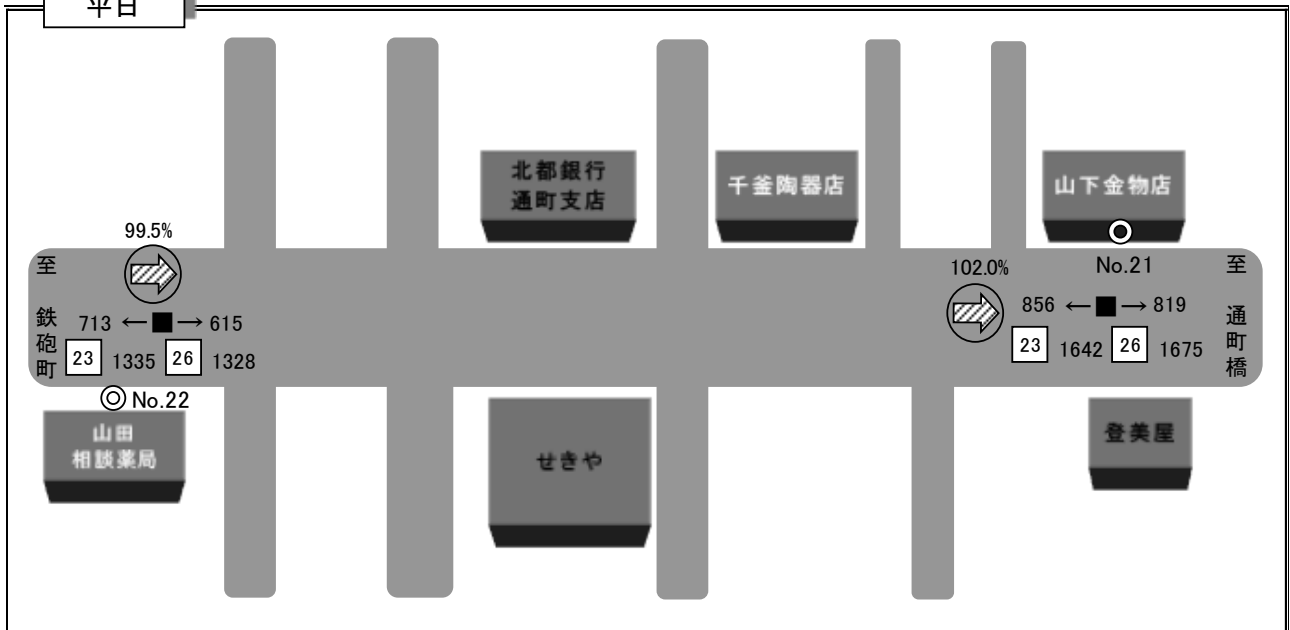
※ 抽出調査地点（平成14年から継続して調査実施している1地点）
サンパティオ大町前

通 町

休日



平日



記号の意味

←●→ : 方向別通行量 (片側) ←■→ : 方向別通行量 (両側)

23 : 23年度通行量合計

26 : 26年度通行量合計

観測位置・前回対比 :



増加地点
(110%以上)



横ばい地点
(90%以上110%未満)



減少地点
(90%未満)



調査地点

通 町

1. 前回調査（平成 23 年）との比較

<地区全体>

曜日	平成 23 年 (人)	平成 26 年 (人)	前回比 (%)
休日	1,640	2,227	135.8
平日	2,977	3,003	100.9
合計	4,617	5,230	113.3

<特徴的な変化>

- 【休日】
- ・「山下金物店前」が 139.3%に増加
 - ・「山田相談薬局前」が 131.7%に増加

2. 原因の分析および商業環境の現状

この地区は空き店舗が少なく、アパホテル秋田千秋公園の開業（H25.3月）や集客の核となるスーパーが立地するなど、比較的商業施設が集積しており、休日の全ての調査地点で通行量が増加している。

歩道幅員も広く、自動車の交通が少ない事から、通行のし易い区間となっており、コンビニエンスストアの出店も新たにみられた。

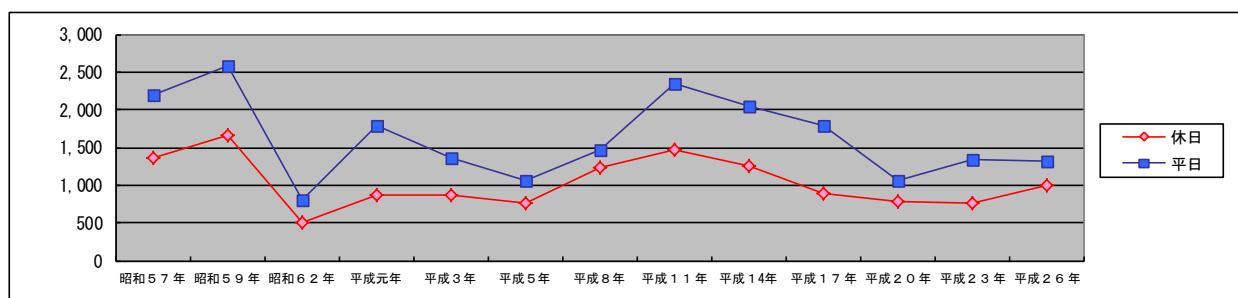
また、「通（つう）の市」と呼ばれる定期的なイベント開催や SNS を使用した PR 等を行っており、商店街として、地域と連携した消費者確保を継続的に行っている。

3. 地区通行量の経年推移（参考）

通 町

（単位：人）

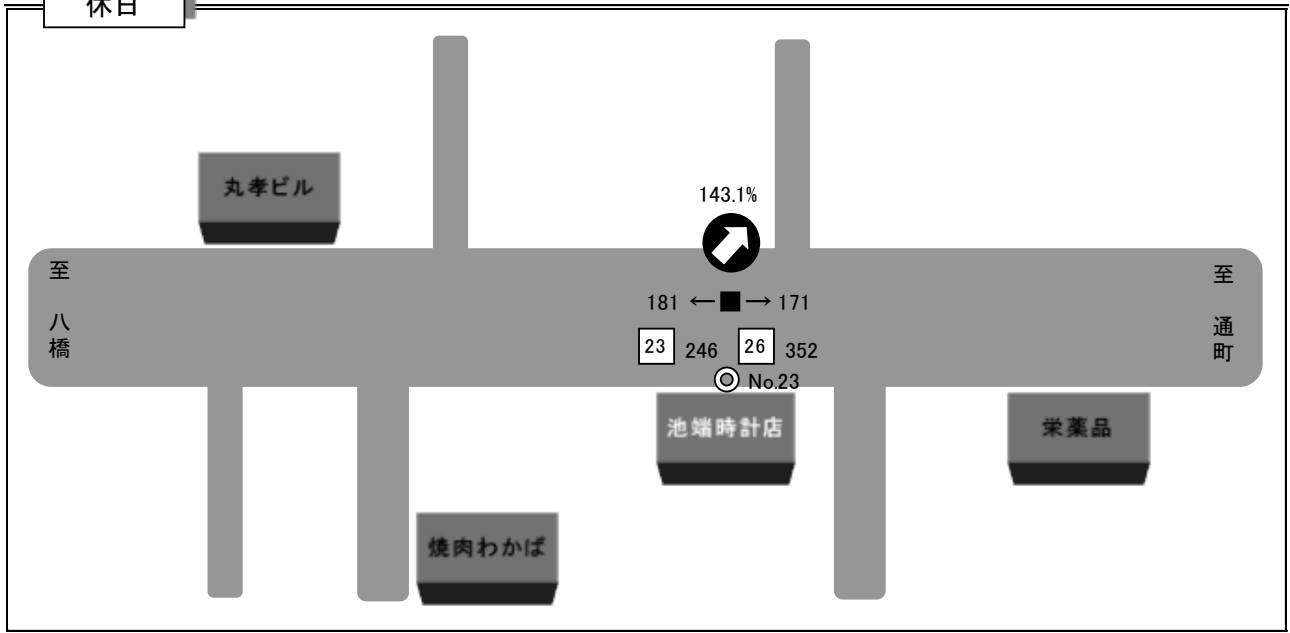
	昭和57年	昭和59年	昭和62年	平成元年	平成3年	平成5年	平成8年	平成11年	平成14年	平成17年	平成20年	平成23年	平成26年
休日	1,354	1,664	508	860	868	769	1,237	1,463	1,245	892	788	756	996
平日	2,199	2,586	799	1,791	1,367	1,061	1,458	2,355	2,045	1,788	1,066	1,335	1,328
計	3,553	4,250	1,307	2,651	2,235	1,830	2,695	3,818	3,290	2,680	1,854	2,091	2,324



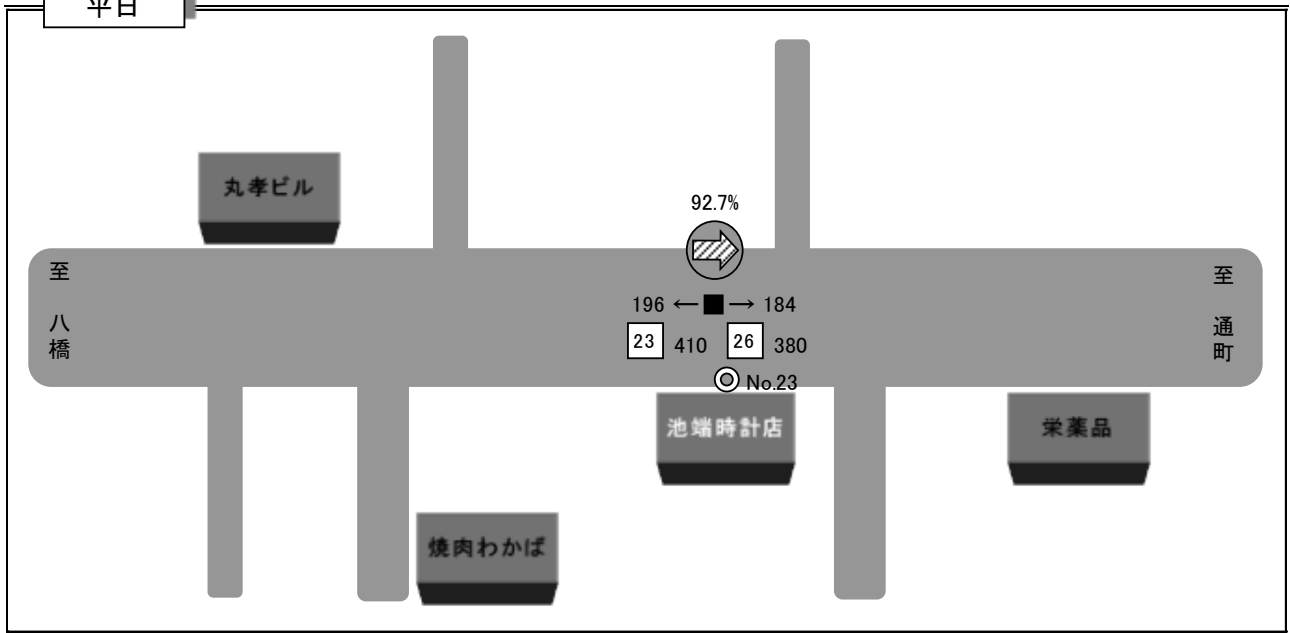
※ 抽出調査地点（昭和57年から継続して調査実施している1地点）
山田相談薬局前

山王

休日



平日



記号の意味

←●→ : 方向別通行量 (片側) ←■→ : 方向別通行量 (両側)

23 : 23年度通行量合計

26 : 26年度通行量合計

観測位置・前回対比 :



増加地点
(110%以上)



横ばい地点
(90%以上110%未満)



減少地点
(90%未満)



調査地点

山 王

1. 前回調査（平成 23 年）との比較

<地区全体>

曜日	平成 23 年（人）	平成 26 年（人）	前回比（%）
休日	246	352	143.1
平日	410	380	92.7
合計	656	732	111.6

<特徴的な変化>

【休日】 ・「池端時計店前」が 143.1%に増加

2. 原因の分析および商業環境の現状

この地区は、官公庁街周辺という好立地にあり、休日の通行量は増加している。平日はやや減少傾向ではあるが、これは過年度調査時に、北東北総体の関係者通行があったためである。

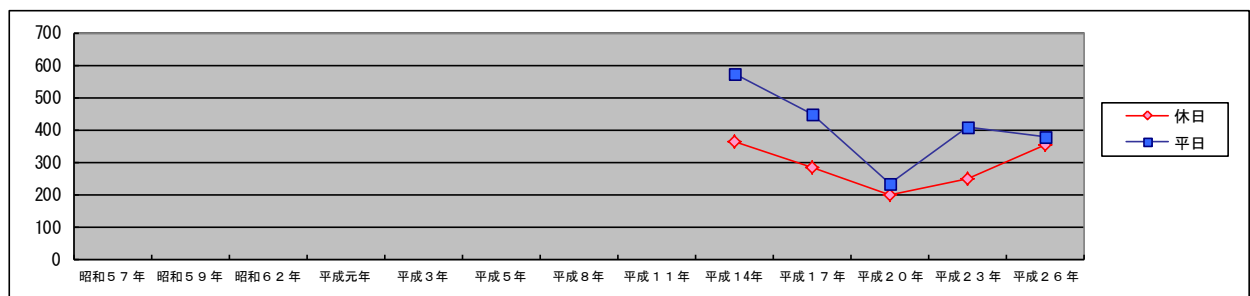
この地区は、歩道が無く道路幅員が狭い状況だが、飲食店が多く、自動車交通量が多いため、歩道の整備等、歩行環境の改善が求められている。

3. 地区通行量の経年推移（参考）

山 王

（単位：人）

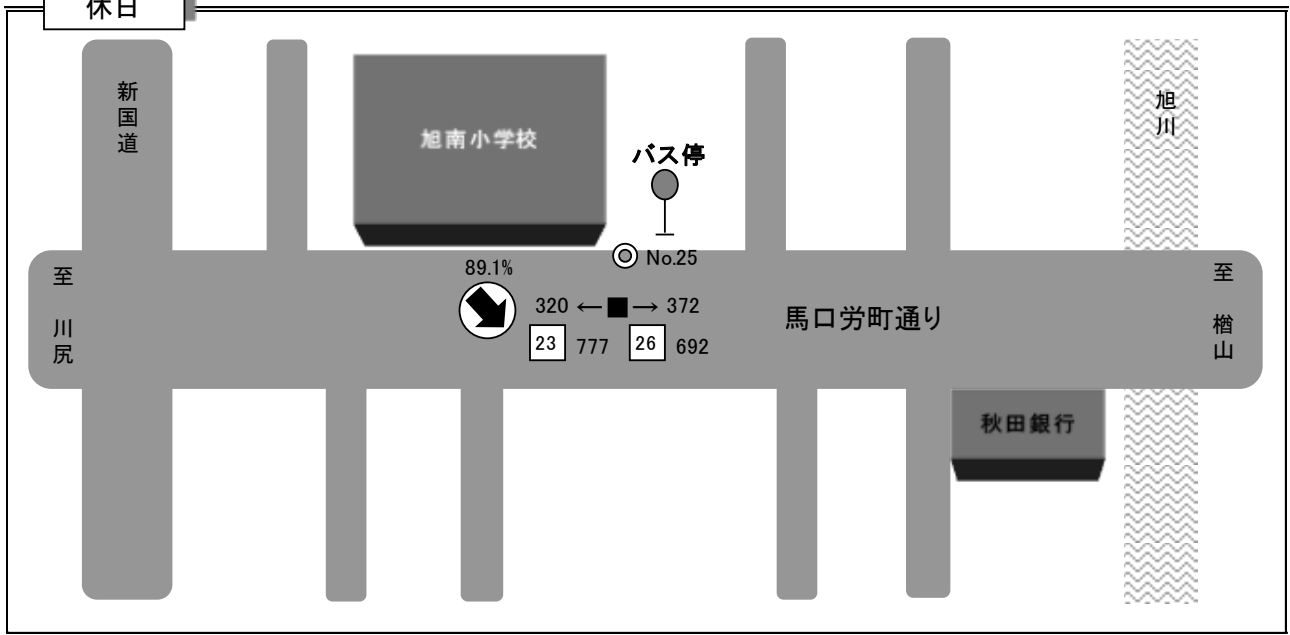
	昭和57年	昭和59年	昭和62年	平成元年	平成3年	平成5年	平成8年	平成11年	平成14年	平成17年	平成20年	平成23年	平成26年
休日									363	283	198	246	352
平日									572	447	234	410	380
計									935	730	432	656	732



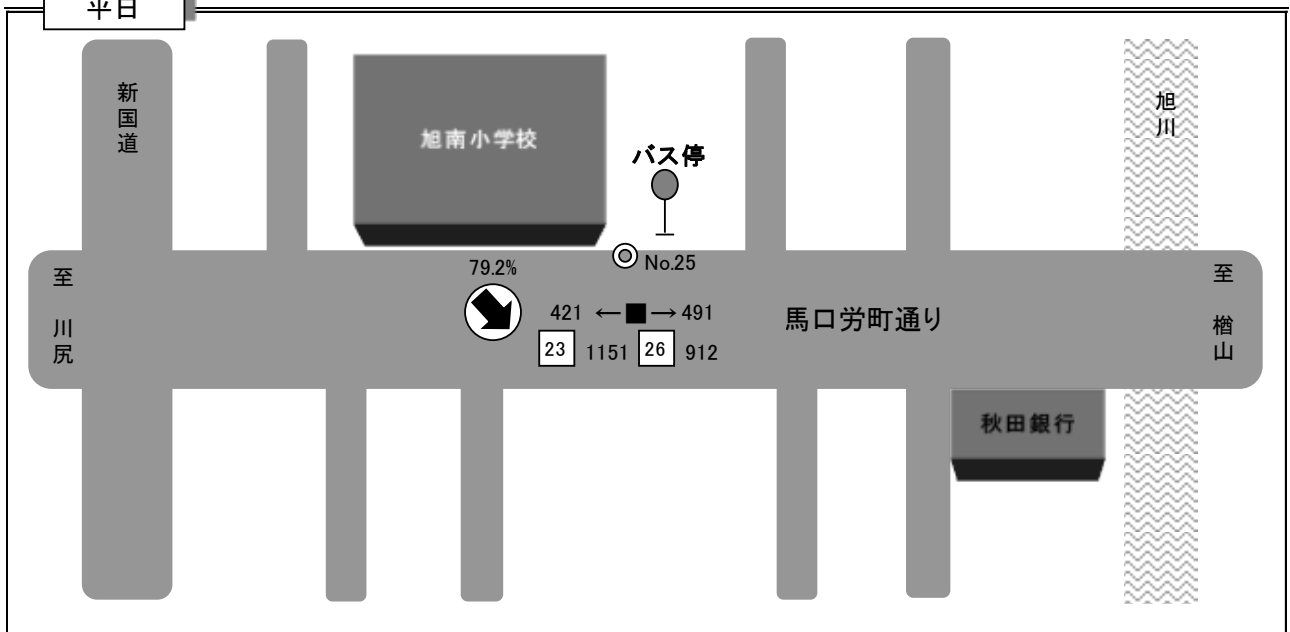
※ 抽出調査地点（平成14年から継続して調査実施している1地点）
池端時計店

旭南

休日



平日



記号の意味

←●→ : 方向別通行量 (片側) ←■→ : 方向別通行量 (両側)

23 : 23年度通行量合計

26 : 26年度通行量合計

観測位置・前回対比 :



増加地点
(110%以上)



横ばい地点
(90%以上110%未満)



減少地点
(90%未満)



調査地点

旭 南

1. 前回調査（平成 23 年）との比較

<地区全体>

曜日	平成 23 年（人）	平成 26 年（人）	前回比（%）
休日	777	692	89.1
平日	1,151	912	79.2
合計	1,928	1,604	83.2

<特徴的な変化>

【平日】 ・「旭南小学校前」が 79.2%に減少

2. 原因の分析および商業環境の現状

この地区では、小学校や銀行、郵便局、菓子店などが立地している。

地区の道路は一方通行が多く細街路が入り組んでいる一方、通学路となっているが歩道の整備が進んでおらず、小学校入口周辺の 70m 程度しか歩道が整備されていない地区となっており、過年度から状況は変化していない。


年に 1 回伝統行事である草市（お盆の前日）が開催されているが、通常時は、近隣スーパーの利用者程度となっており、店舗の連続性がなく、店舗の活況度に大きな変化はみられない。

3. 地区通行量の経年推移（参考）

旭 南

（単位：人）

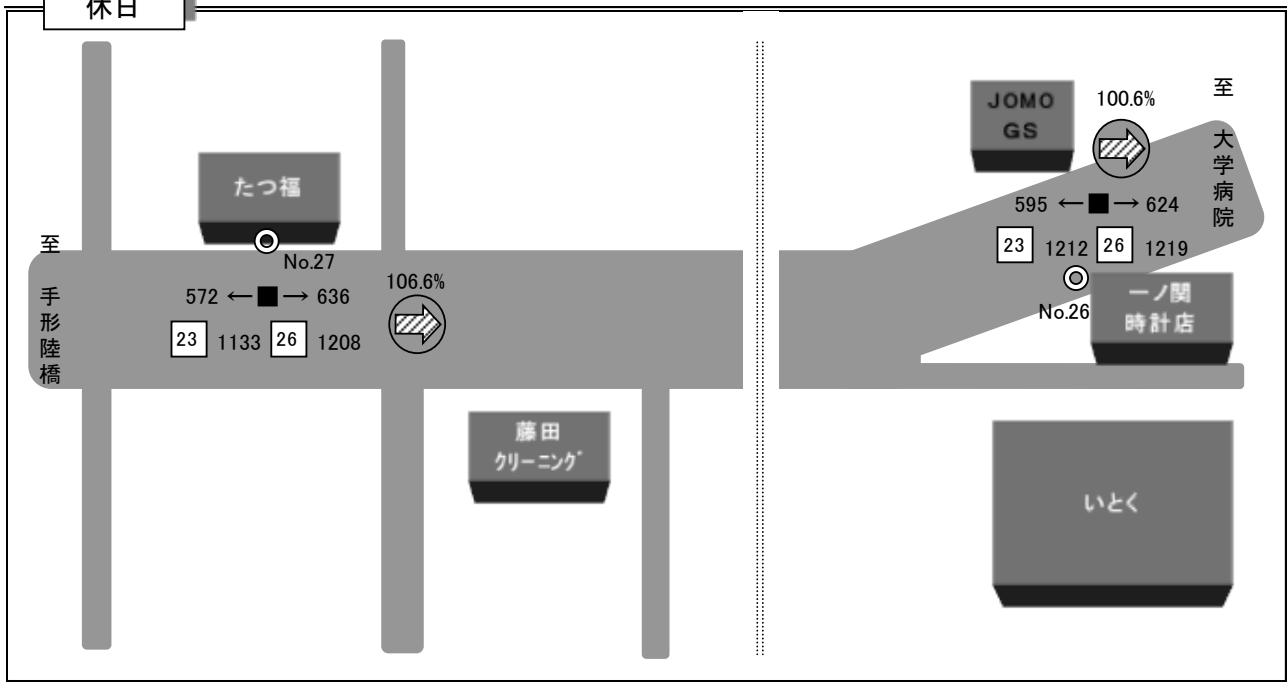
	昭和57年	昭和59年	昭和62年	平成元年	平成3年	平成5年	平成8年	平成11年	平成14年	平成17年	平成20年	平成23年	平成26年
休日										584	844	777	692
平日										997	920	1,151	912
計										1,581	1,764	1,928	1,604



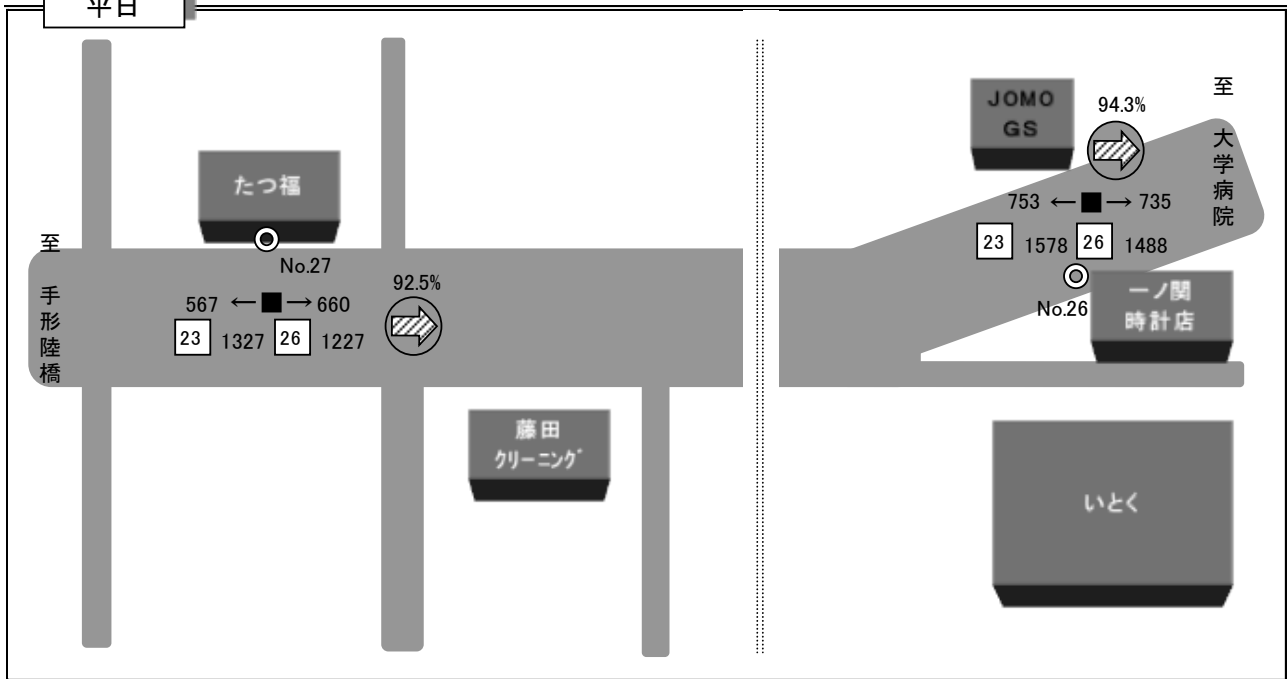
※ 抽出調査地点（平成17年から継続して調査実施している1地点）
旭南小学校前

広面・手形

休日



平日



記号の意味

←●→ : 方向別通行量 (片側) ←■→ : 方向別通行量 (両側)

23 : 23年度通行量合計

26 : 26年度通行量合計

観測位置・前回対比 :



増加地点
(110%以上)



横ばい地点
(90%以上110%未満)



減少地点
(90%未満)



調査地点

広 面

1. 前回調査（平成 23 年）との比較

<地区全体>

曜日	平成 23 年（人）	平成 26 年（人）	前回比（%）
休日	1,212	1,219	100.6
平日	1,578	1,488	94.3
合計	2,790	2,707	97.0

<特徴的な変化>

- 【休日】 ・「一ノ関時計店前」が 100.6%に増加
- 【平日】 ・「一ノ関時計店前」が 94.3%に減少

2. 原因の分析および商業環境の現状

この地区は、秋田市の東部に位置しており、秋田大学手形キャンパスや柳田の同本道キャンパスに近い学生の利用が多くなっている。

通行量は、平日・休日ともに平成 23 年から横ばい状況となっており、平日はやや減少しているが、平成 21 年 10 月に郊外型スーパーが出店し、今回もスーパーの利用者が主に通行しているものと思われる。

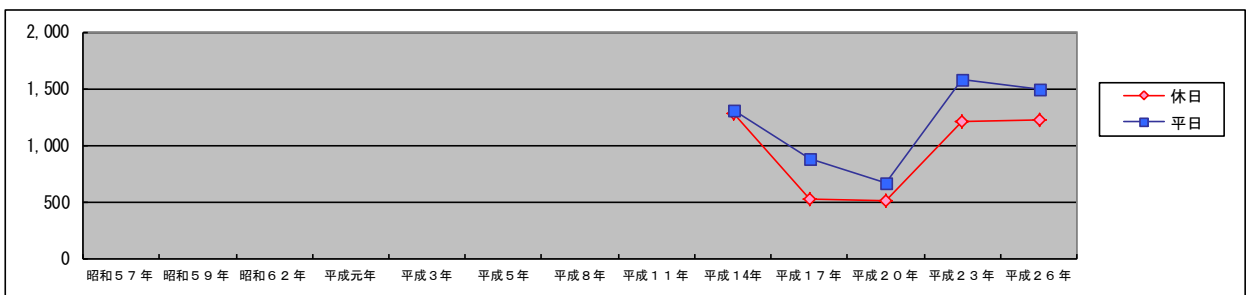
この地区の主な来街者は学生、高齢者が主になっており、平日の夕方 16 時からの通行量が多く、商店買い物客や部活動学生らが多くを占めている。

3. 地区通行量の経年推移（参考）

広 面

（単位：人）

	昭和57年	昭和59年	昭和62年	平成元年	平成3年	平成5年	平成8年	平成11年	平成14年	平成17年	平成20年	平成23年	平成26年
休日									1,283	521	505	1,212	1,219
平日									1,306	872	663	1,578	1,488
計									2,589	1,393	1,168	2,790	2,707



※ 抽出調査地点（平成14年から継続して調査実施している1地点）
一ノ関時計店前

手形

1. 前回調査（平成23年）との比較

<地区全体>

曜日	平成23年（人）	平成26年（人）	前回比（%）
休日	1,133	1,208	106.6
平日	1,327	1,227	92.5
合計	2,460	2,435	99.0

<特徴的な変化>

- 【休日】 ・「たつ福前」が106.6%に増加
- 【平日】 ・「たつ福前」が92.5%に減少

2. 原因の分析および商業環境の現状

この地区では、秋田大学が近くにあることから、周辺に広がっている住宅地には、アパート、マンションなどが多くなっている。一方、商店街店舗の撤退や新規出店の減少により、消費者の利便性が低下する傾向が継続していたが、平成23年度の調査では、前回比200~300%の大幅な増加に転じ、今年度も前回と同じ状況に推移している。

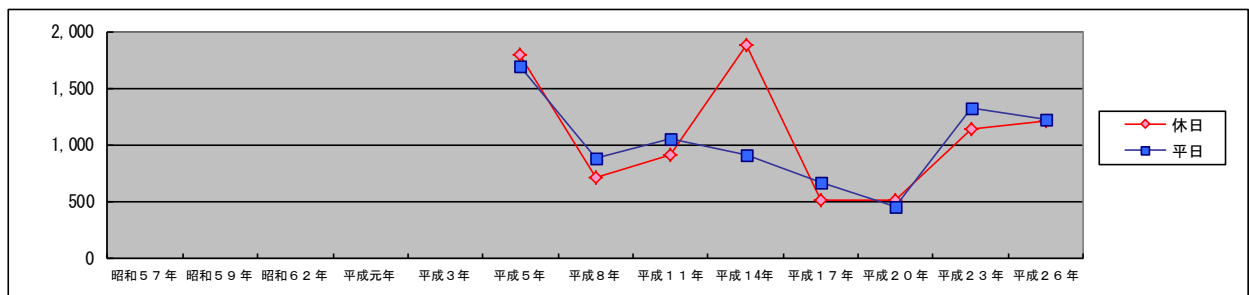
通行量は、平日、休日共に横ばいとなっており、夕方16時からの通行量が多く、秋田大学の学生が多くを占めている。

3. 地区通行量の経年推移（参考）

手形

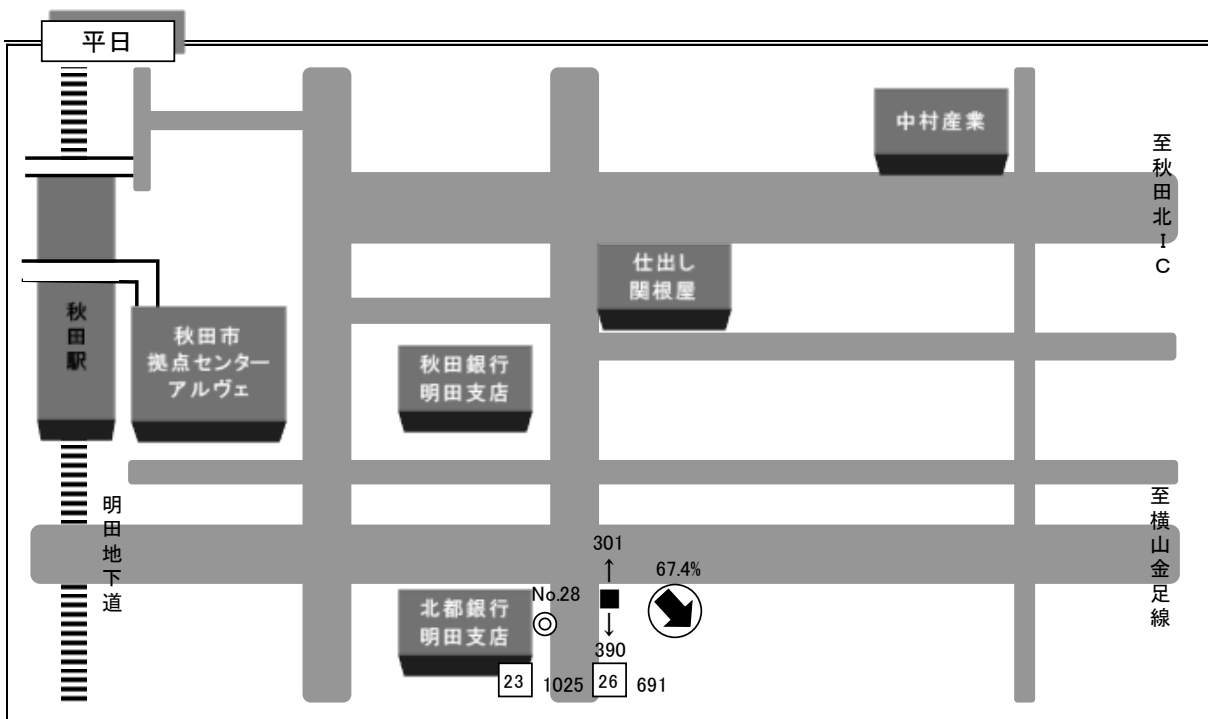
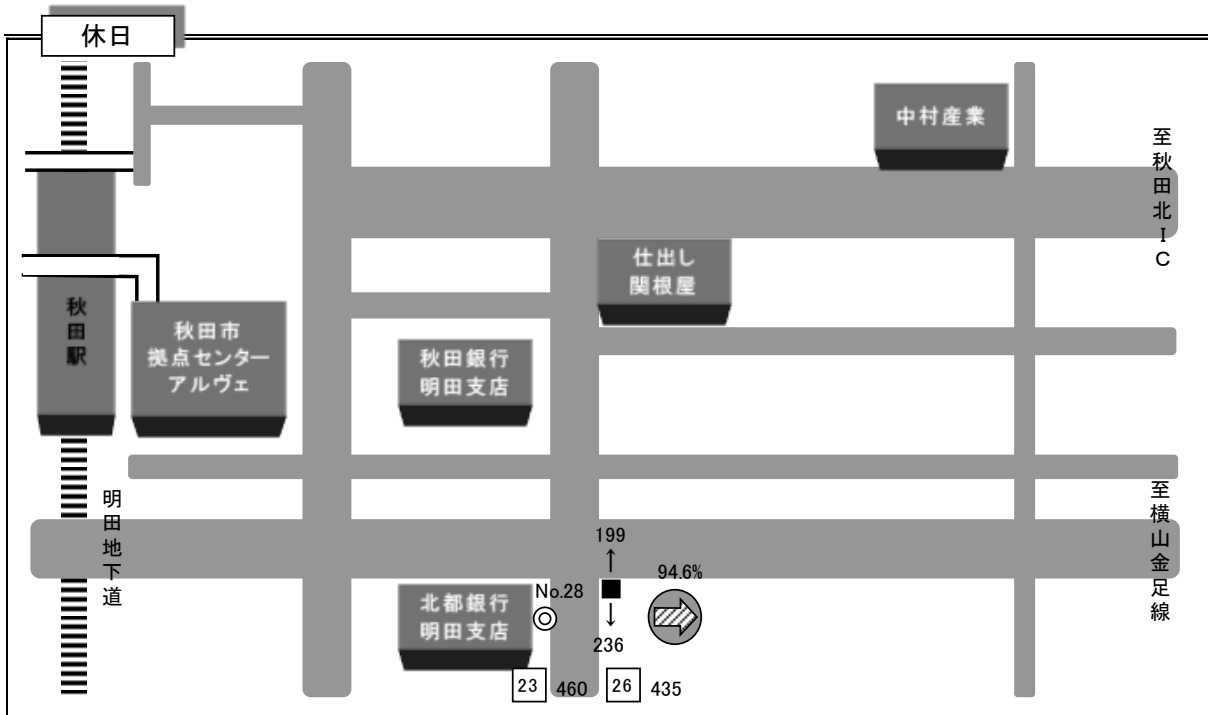
（単位：人）

	昭和57年	昭和59年	昭和62年	平成元年	平成3年	平成5年	平成8年	平成11年	平成14年	平成17年	平成20年	平成23年	平成26年
休日						1,788	703	905	1,881	505	512	1,133	1,208
平日						1,692	882	1,054	901	659	453	1,327	1,227
計						3,480	1,585	1,959	2,782	1,164	965	2,460	2,435



※ 抽出調査地点（平成5年から継続して調査実施している1地点）
たつ福前

東通明田



記号の意味

←●→ : 方向別通行量 (片側) ←■→ : 方向別通行量 (両側)

23 : 23年度通行量合計

26 : 26年度通行量合計

観測位置・前回対比:



増加地点
(110%以上)



横ばい地点
(90%以上110%未満)



減少地点
(90%未満)



調査地点

東通明田

1. 前回調査（平成23年）との比較

<地区全体>

曜日	平成23年（人）	平成26年（人）	前回比（%）
休日	460	435	94.6
平日	1,025	691	67.4
合計	1,485	1,126	75.8

<特徴的な変化>

【平日】 ・「北都銀行明田支店前」が67.4%に減少

2. 原因の分析および商業環境の現状

この地区は、住宅街の他に、大型食料品スーパー、医院、美容院、若者向けレストラン等が立地している。近年周辺の大きな環境変化として、秋田中央道路の開通が挙げられるが、調査地点付近の自動車交通量の利用が多く、歩行者自転車の利用は少ない傾向が見られた。

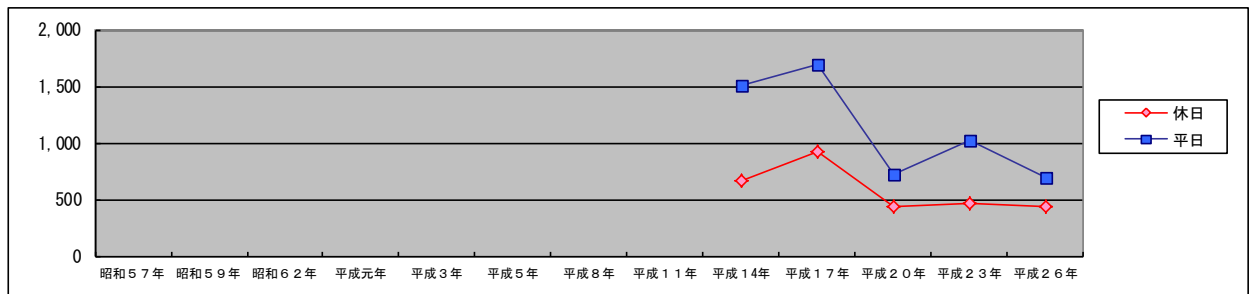
休日は平成20年度からほぼ横ばい状況となっており、平日は、平成23年度より減少している。要因としては、平成23年度の調査日が月末25日に調査を行っている事もあり、銀行利用者が通行量の割合の多くを占めていた事が影響している。

3. 地区通行量の経年推移（参考）

東 通 明 田

（単位：人）

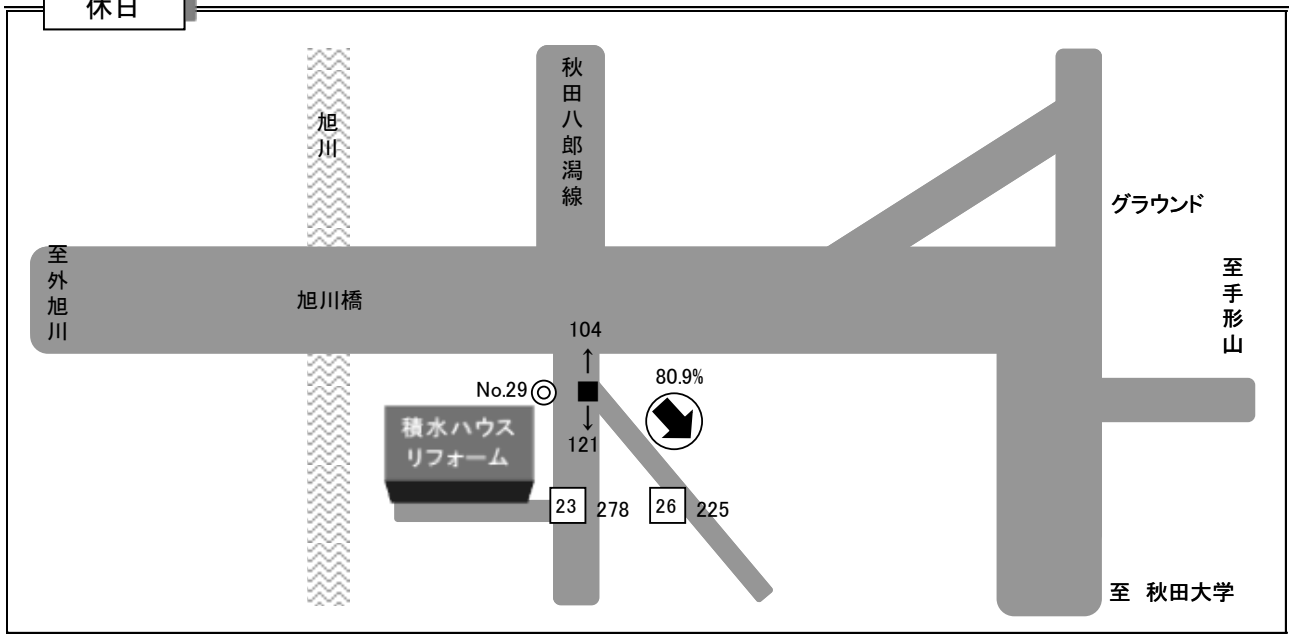
	昭和57年	昭和59年	昭和62年	平成元年	平成3年	平成5年	平成8年	平成11年	平成14年	平成17年	平成20年	平成23年	平成26年
休日									662	916	442	460	435
平日									1,514	1,695	722	1,025	691
計									2,176	2,611	1,164	1,485	1,126



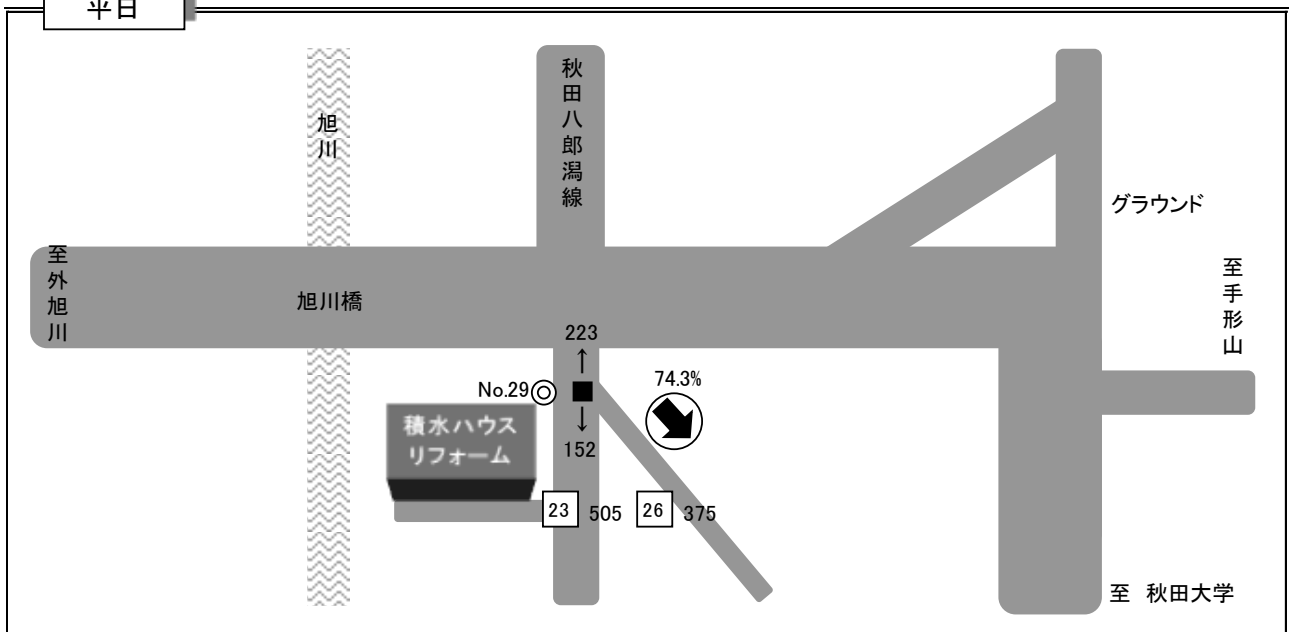
※ 抽出調査地点（平成14年から継続して調査実施している1地点）
北都銀行明田支店

旭川

休日



平日



記号の意味

←●→ : 方向別通行量 (片側) ←■→ : 方向別通行量 (両側)

23 : 23年度通行量合計

26 : 26年度通行量合計

観測位置・前回対比 :



増加地点
(110%以上)



横ばい地点
(90%以上110%未満)



減少地点
(90%未満)



調査地点

旭川

1. 前回調査（平成23年）との比較

<地区全体>

曜日	平成23年（人）	平成26年（人）	前年比（%）
休日	278	225	80.9
平日	505	375	74.3
合計	783	600	76.6

<特徴的な変化>

- 【休日】 ・「積水ハウスリフォーム前」が80.9%に減少
- 【平日】 ・「積水ハウスリフォーム前」が74.3%に減少

2. 原因の分析および商業環境の現状

この地区は、秋田市北東部に位置し、近隣の旭川河川は、中流域から下流域にかけて秋田市の市街地を流れる一級河川である。

廃業や事業主の高齢化などに伴い店舗の連続性が失われた状態が続いており、従前からの商店街の集客力は低下し、現在は多くの住宅が立地している住宅街となっている。


自動車の交通が多く見られる一方、歩道が整備されていない事と道路幅員が狭いため歩行者自転車には通りづらく、歩道環境の整備が従前からの課題として挙げられる。

3. 地区通行量の経年推移（参考）

旭川

（単位：人）

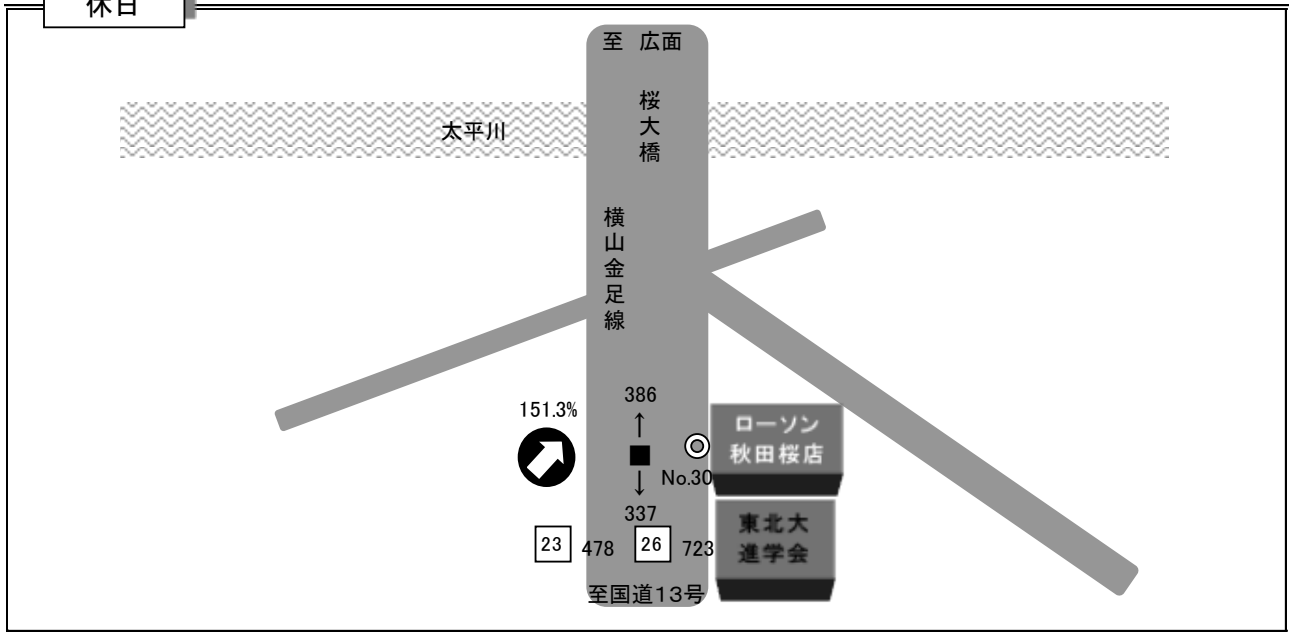
	昭和57年	昭和59年	昭和62年	平成元年	平成3年	平成5年	平成8年	平成11年	平成14年	平成17年	平成20年	平成23年	平成26年
休日											747	278	225
平日											773	505	375
計											1,520	783	600



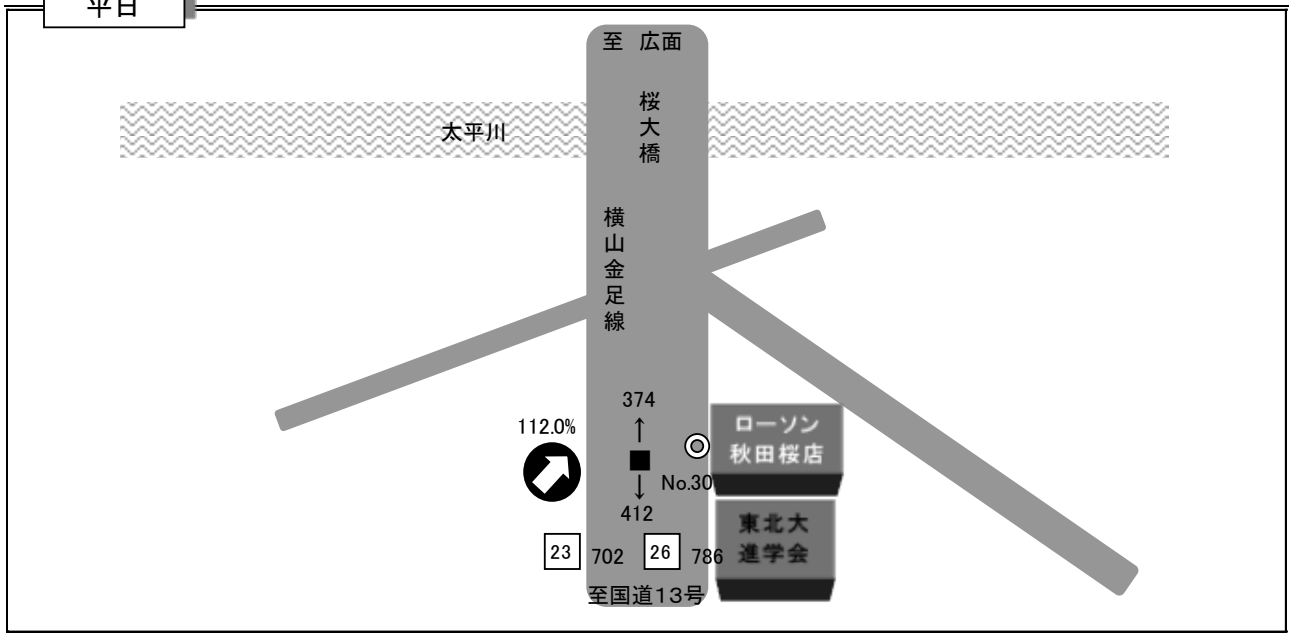
※ 抽出調査地点（平成20年から継続して調査実施している1地点）
積水ハウスリフォーム前

桜・横森

休日



平日



記号の意味

←●→ : 方向別通行量 (片側) ←■→ : 方向別通行量 (両側)

23 : 23年度通行量合計

26 : 26年度通行量合計

観測位置・前回対比 :



増加地点
(110%以上)



横ばい地点
(90%以上110%未満)



減少地点
(90%未満)



調査地点

桜・横森

1. 前回調査（平成23年）との比較

<地区全体>

曜日	平成23年（人）	平成26年（人）	前回比（%）
休日	478	723	151.3
平日	702	786	112.0
合計	1,180	1,509	127.9

<特徴的な変化>

【休日】 ・「ローソン秋田桜店前」が151.3%に増加

【平日】 ・「ローソン秋田桜店前」が112.0%に増加

2. 原因の分析および商業環境の現状

調査地点の横山金足線は、自動車交通量が多く、自動車での来店をターゲットとしたロードサイド型店舗が集積している。

平日はほぼ横ばいとなっているのに対し、休日は継続調査年度中最も高くなった。

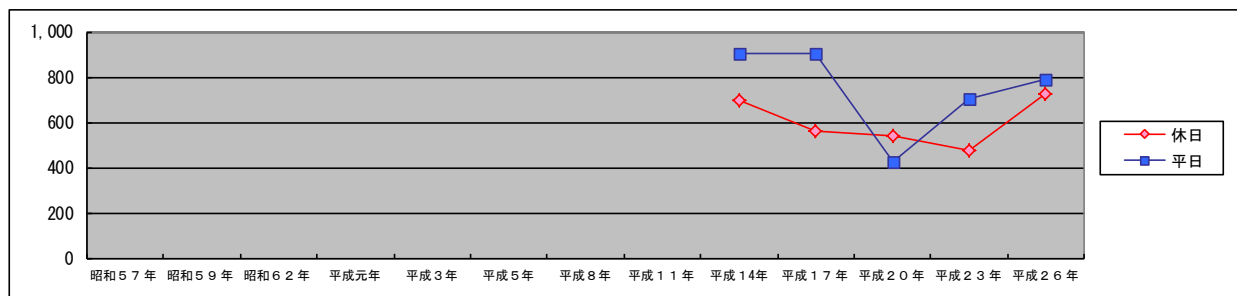
要因として、当日に駅伝大会（ふるさとあきたラン）が開催され、調査地点がコース上という事もあり、午前中からお昼にかけて通行量が比較的多くなった事が影響している。

3. 地区通行量の経年推移（参考）

桜・横森

（単位：人）

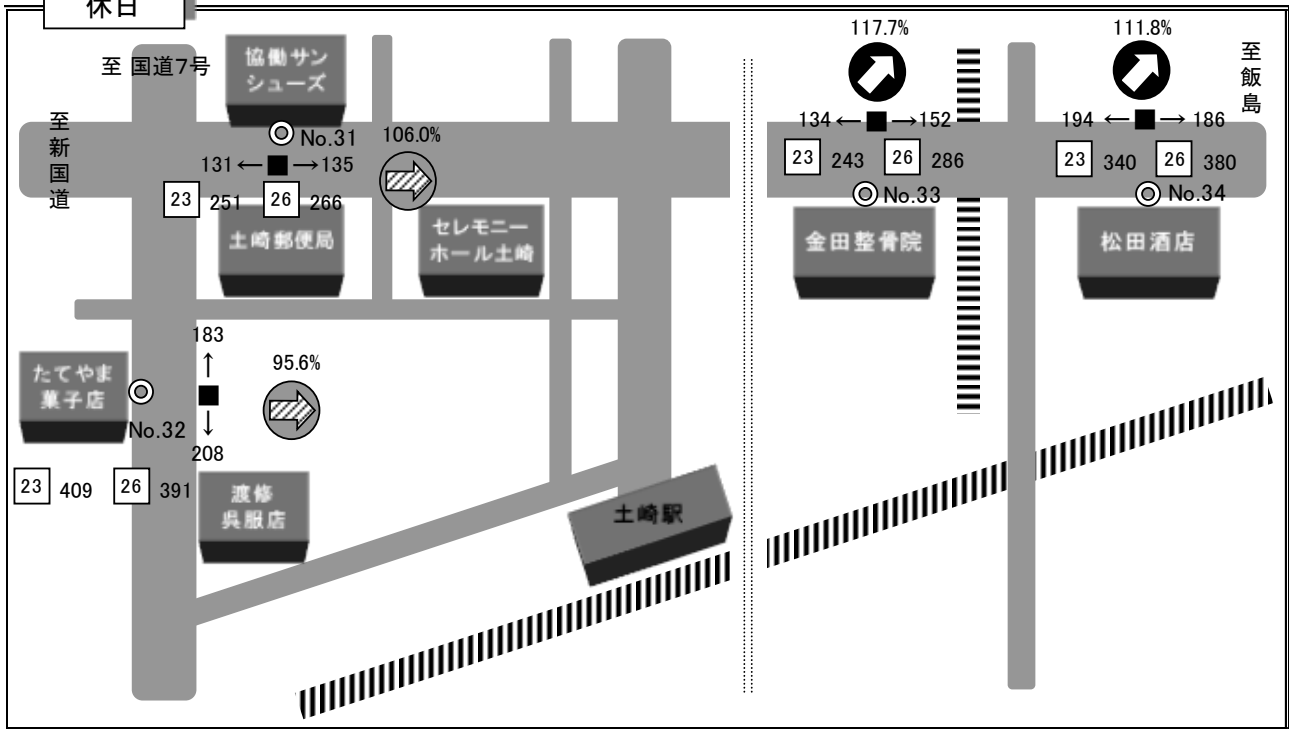
	昭和57年	昭和59年	昭和62年	平成元年	平成3年	平成5年	平成8年	平成11年	平成14年	平成17年	平成20年	平成23年	平成26年
休日									697	559	536	478	723
平日									904	907	428	702	786
計									1,601	1,466	964	1,180	1,509



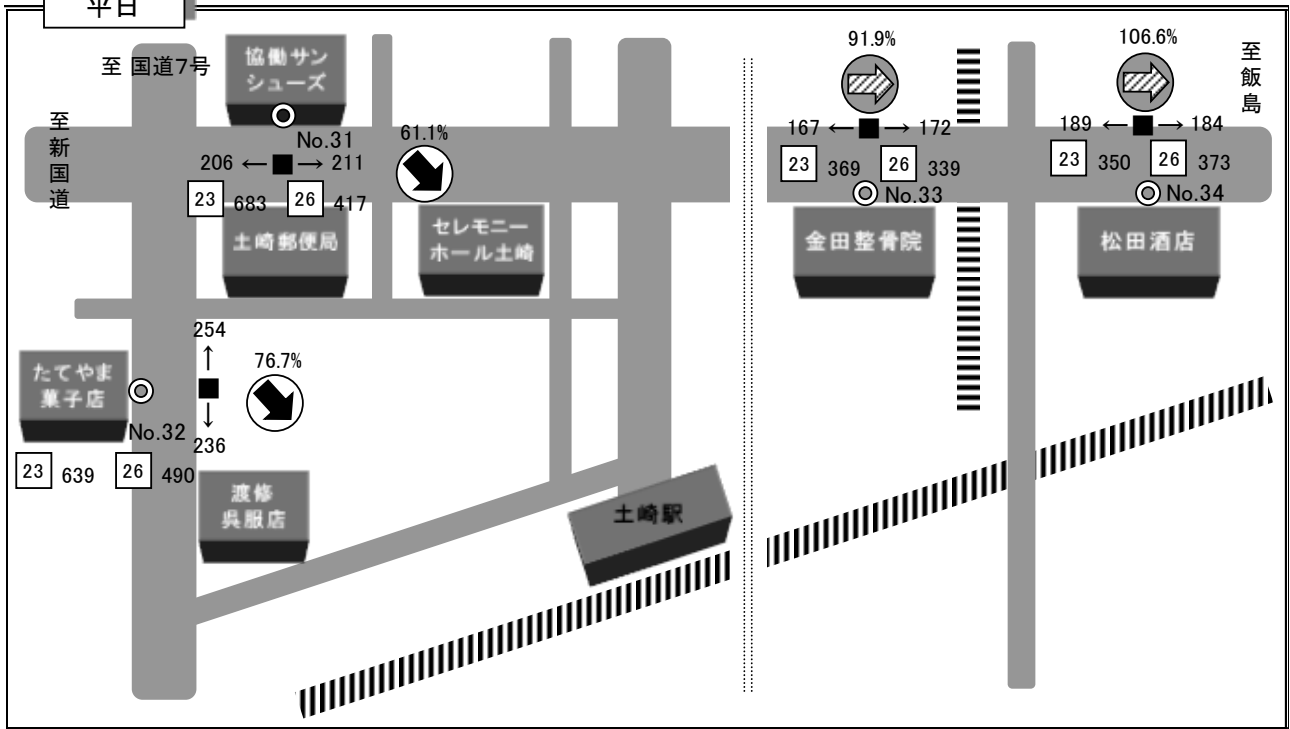
※ 抽出調査地点（平成14年から継続して調査実施している1地点）
ローソン秋田桜店前

土 崎

休日



平日



記号の意味

←●→ : 方向別通行量 (片側)

←■→ : 方向別通行量 (両側)

23 : 23年度通行量合計

26 : 26年度通行量合計

観測位置・前回対比 :



増加地点
(110%以上)



横ばい地点
(90%以上110%未満)



減少地点
(90%未満)



調査地点

土 崎

1. 前回調査（平成 23 年）との比較

<地区全体>

曜日	平成 23 年（人）	平成 26 年（人）	前回比（%）
休日	1,243	1,323	106.4
平日	2,041	1,619	79.3
合計	3,284	2,942	89.6

<特徴的な変化>

- 【休日】 ・「金田整骨院前」が 117.7%に増加
- 【平日】 ・「土崎郵便局前」が 61.1%に減少
- ・「たてやま菓子店前」が 76.7%に減少

2. 原因の分析および商業環境の現状

この地区は、土崎駅前広場の拡張整備が行われ、平成 24 年には、駅舎のリニューアル工事も完成された。また、地区周辺に住宅街が広がっている。

JR 土崎駅の 1 日平均乗車人員は秋田駅に次いで、秋田県内で 2 番目に多く、近年の一日の平均乗車人員は、2 千人を超えており、主に通学生の駅利用が多くなっている。

但し、商業施設は、国道 7 号沿線に集積しており、調査地点である駅前通り周辺は廃業による空き店舗の増加により店舗の連続性が失われ、徒歩による買い物客は減少している。

休日の通行量は横ばいで、平日は減少となっている。

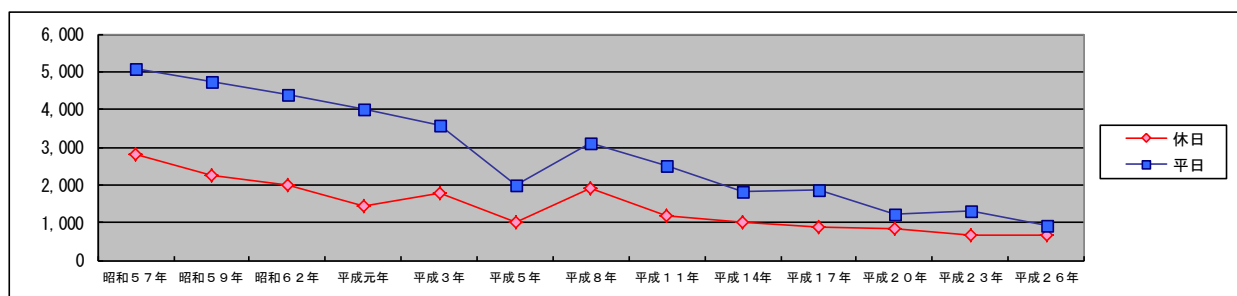
減少の要因としては、平日の郵便局利用が減少している事が影響していると思われる。

3. 地区通行量の経年推移（参考）

土 崎

（単位：人）

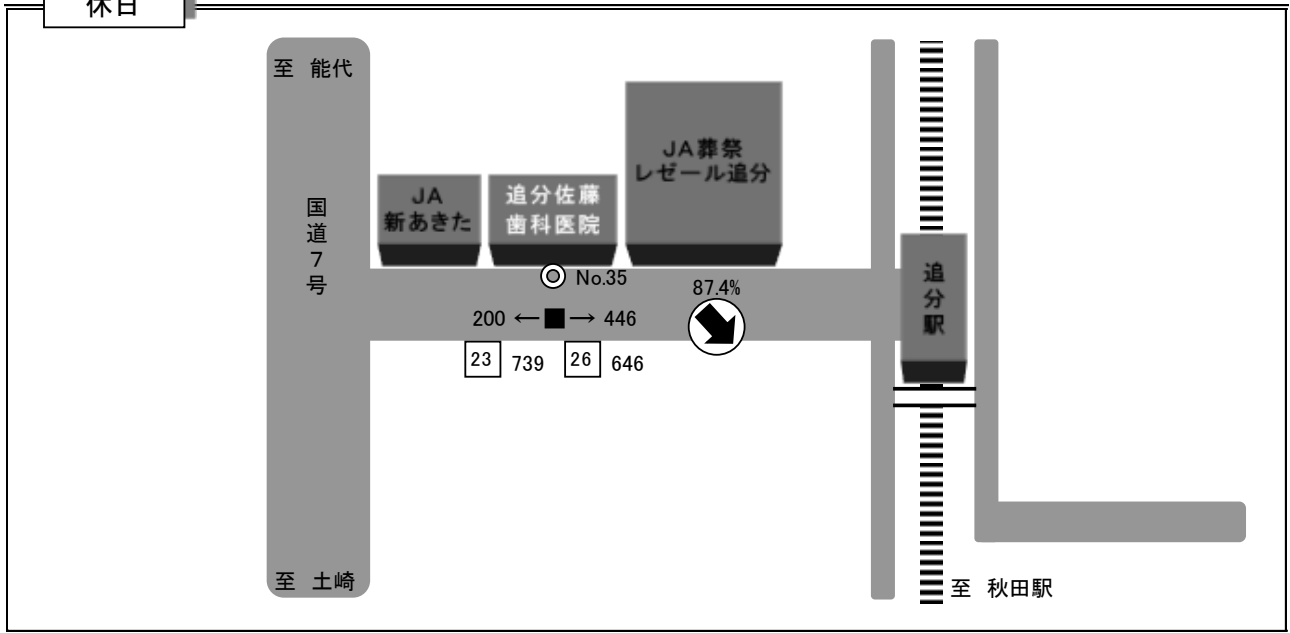
	昭和57年	昭和59年	昭和62年	平成元年	平成3年	平成5年	平成8年	平成11年	平成14年	平成17年	平成20年	平成23年	平成26年
休日	2,796	2,234	1,985	1,425	1,786	1,026	1,898	1,170	994	891	847	660	657
平日	5,088	4,757	4,394	3,986	3,576	1,982	3,124	2,502	1,826	1,858	1,215	1,322	907
計	7,884	6,991	6,379	5,411	5,362	3,008	5,022	3,672	2,820	2,749	2,062	1,982	1,564



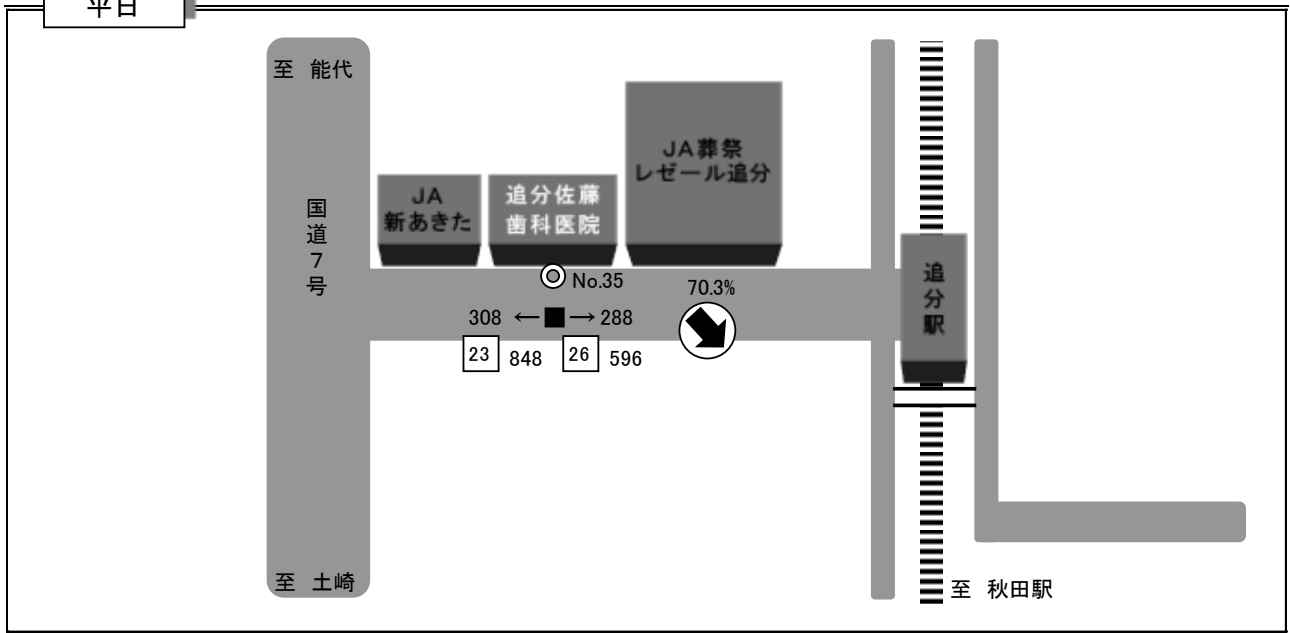
※ 抽出調査地点（昭和57年から継続して調査実施している2地点）
土崎郵便局前、たてやま菓子店前

追分

休日



平日



記号の意味

←●→ : 方向別通行量 (片側) ←■→ : 方向別通行量 (両側)

23 : 23年度通行量合計

26 : 26年度通行量合計

観測位置・前回対比 :



増加地点
(110%以上)



横ばい地点
(90%以上110%未満)



減少地点
(90%未満)



調査地点

追分

1. 前回調査（平成23年）との比較

<地区全体>

曜日	平成23年（人）	平成26年（人）	前回比（%）
休日	739	646	87.4
平日	848	596	70.3
合計	1,587	1,242	78.3

<特徴的な変化>

- 【休日】 ・「追分佐藤歯科医院前」が87.4%に減少
- 【平日】 ・「追分佐藤歯科医院前」が70.3%に減少

2. 原因の分析および商業環境の現状

この地区は、JR追分駅から国道7号に至る区間152mの極めて短い路線となっており、秋田県立高等学校、秋田県立大学（秋田キャンパス）の最寄り駅となっている。JR追分駅は、H22年度から早朝・夜間は無人駅となっており、近年の一日の平均利用者数は約1,800人で、主に通学生の駅利用が多くなっている。平成25年4月には、追分鉄道設備技能教習所が開所され、技術継承を目的に教育訓練が行われており、また、歴史展示コーナーも設けられた。しかし、通行量の増加にはいたっていない。

駅前の道路は、廃業による空き店舗が増加しており、歩道も整備されておらず、地元の買い物客も近隣の大型スーパーの利用が中心となっている。通行量のほとんどは、JR追分駅の利用者である。


通行量は、平日は平成17年度、休日は平成20年度をピークに徐々に減少しており、平日は、平成20年度と同様の通行量であった。

3. 地区通行量の経年推移（参考）

追分

（単位：人）

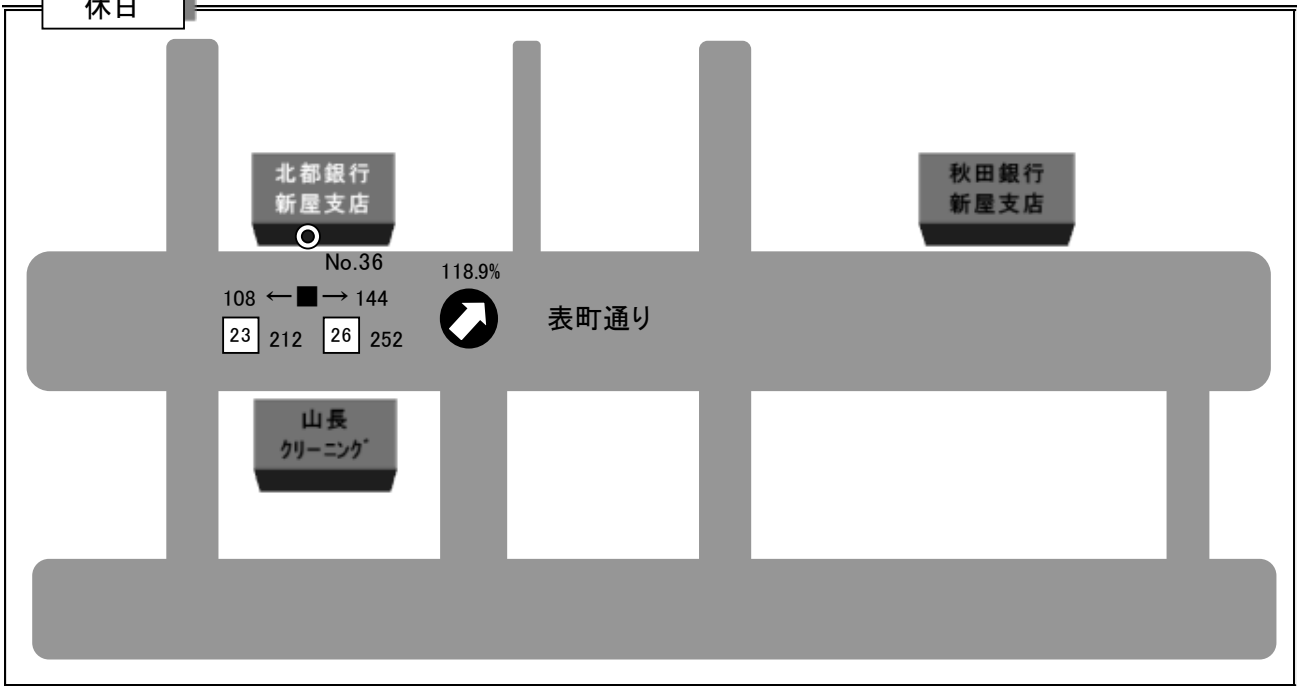
	昭和57年	昭和59年	昭和62年	平成元年	平成3年	平成5年	平成8年	平成11年	平成14年	平成17年	平成20年	平成23年	平成26年
休日									445	501	778	739	646
平日									749	1,073	577	848	596
計									1,194	1,574	1,355	1,587	1,242



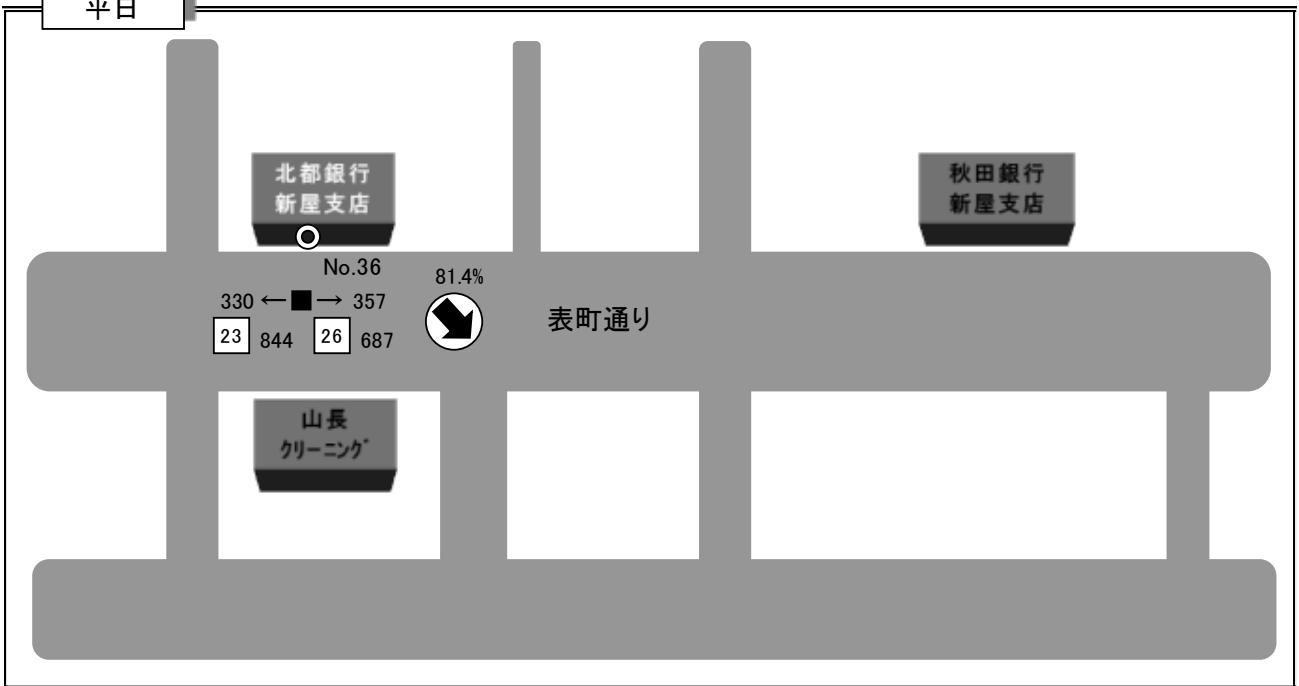
※ 抽出調査地点（平成14年から継続して調査実施している1地点）
追分佐藤歯科医院前

新屋

休日



平日



記号の意味

←●→ : 方向別通行量 (片側) ←■→ : 方向別通行量 (両側)

23 : 23年度通行量合計

26 : 26年度通行量合計

観測位置・前回対比 :



増加地点
(110%以上)



横ばい地点
(90%以上110%未満)



減少地点
(90%未満)



調査地点

新 屋

1. 前回調査（平成 23 年）との比較

<地区全体>

曜日	平成 23 年（人）	平成 26 年（人）	前回比（%）
休日	212	252	118.9
平日	844	687	81.4
合計	1,056	939	88.9

<特徴的な変化>

【休日】 ・「北都銀行新屋支店前」が 118.9%に増加

【平日】 ・「北都銀行新屋支店前」が 81.4%に減少

2. 原因の分析および商業環境の現状

この地区は、地域住民の協力を得て NPO 法人新屋参画屋設立など多くの努力を注いだ街区であったが、ここ数年で多くの店舗が休業状態となっている。経営者の高齢化と後継者不足により廃業店舗が増え、店舗の連続性、商店街機能の低下がみられる。

また、歩道が整備されていない事から、自動車での移動が多く見られるが、休日は量的には大きくないものの増加している。

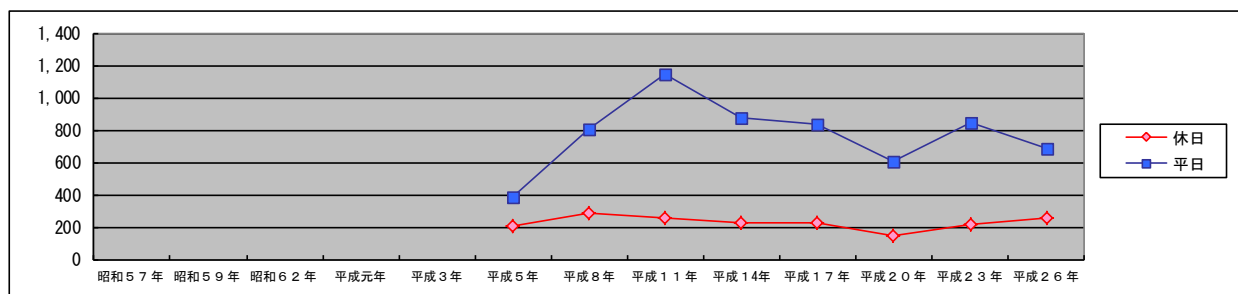
平日の通行量は減少しているが、要因としては、平成 23 年度の調査日が月末 25 日であった事から銀行の利用者が多く、今回は通常日（29 日）であった事が影響しているものと考えられる。

3. 地区通行量の経年推移（参考）

新 屋

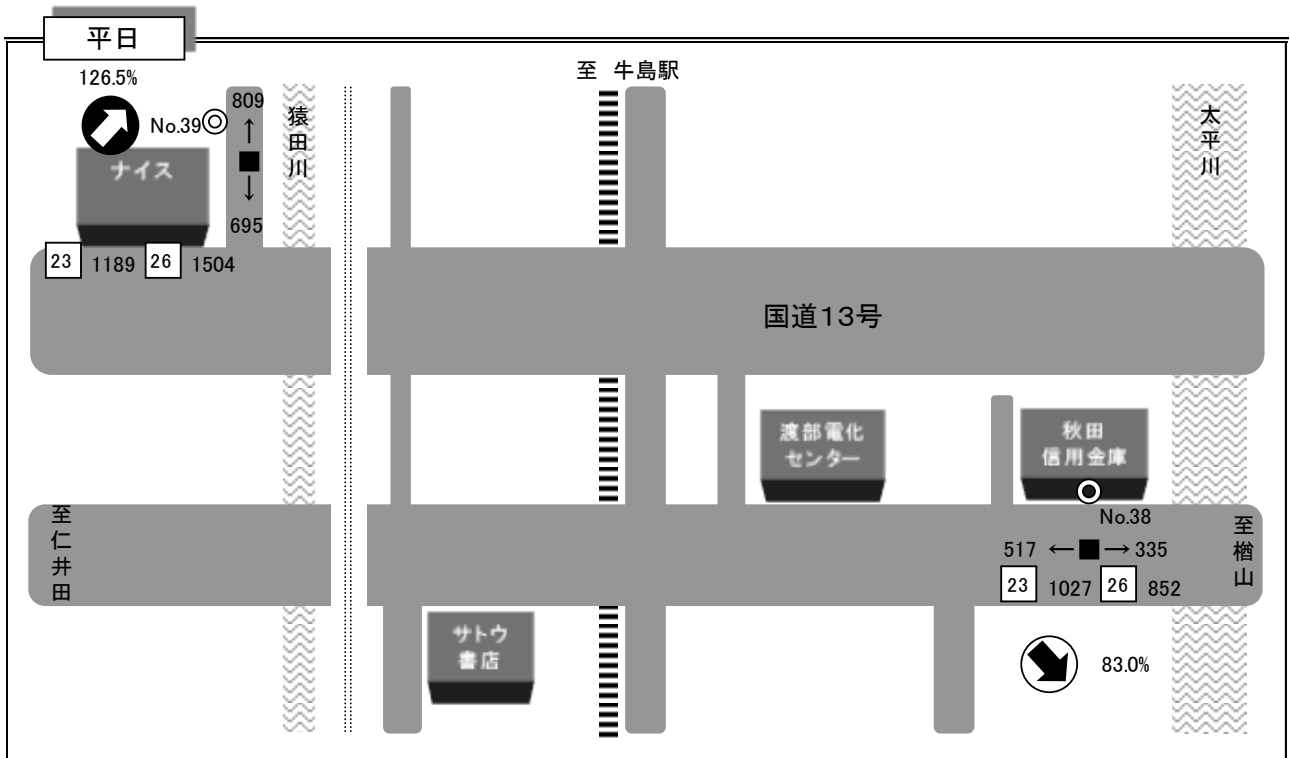
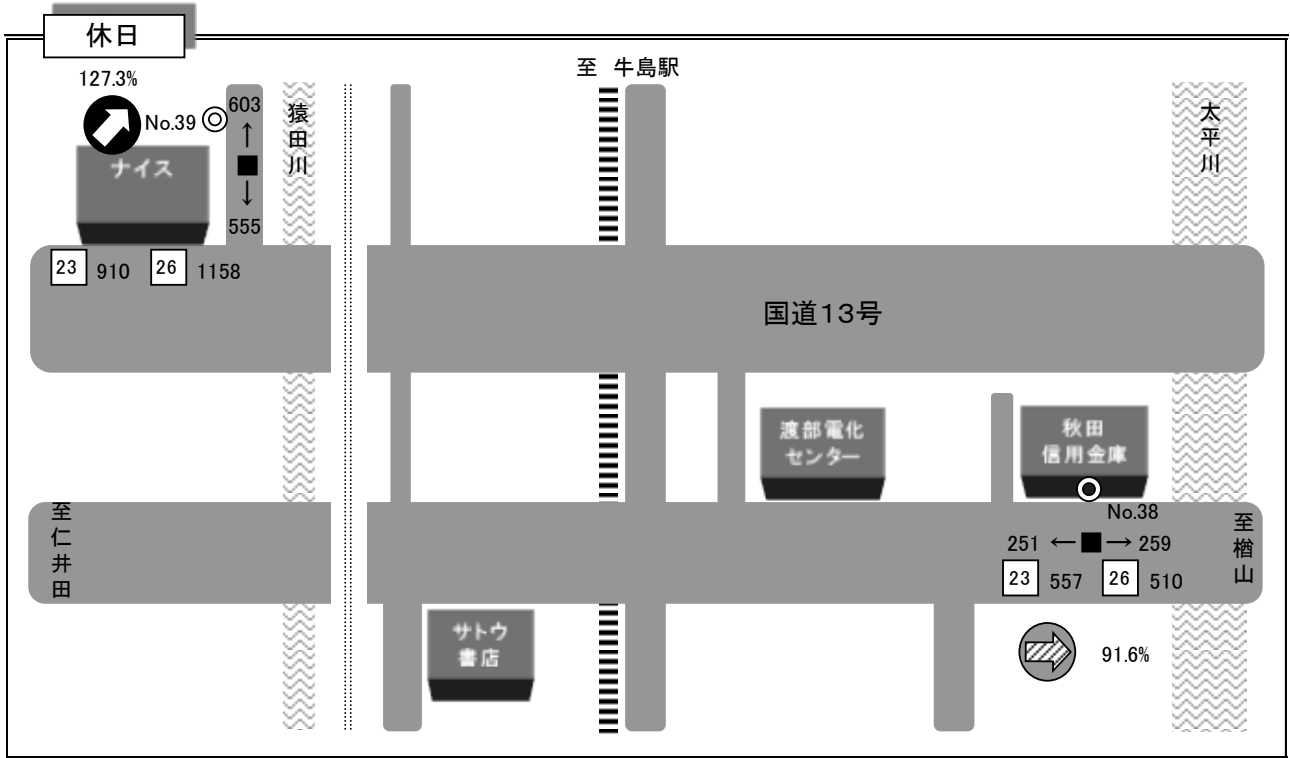
（単位：人）

	昭和57年	昭和59年	昭和62年	平成元年	平成3年	平成5年	平成8年	平成11年	平成14年	平成17年	平成20年	平成23年	平成26年
休日						209	290	252	221	230	148	212	252
平日						382	802	1,145	880	839	608	844	687
計						591	1,092	1,397	1,101	1,069	756	1,056	939



※ 抽出調査地点（平成5年から継続して調査実施している1地点）
北都銀行新屋支店前

牛島・大住



記号の意味

←●→ : 方向別通行量 (片側) ←■→ : 方向別通行量 (両側)

23 : 23年度通行量合計

26 : 26年度通行量合計

観測位置・前対比 :



増加地点
(110%以上)



横ばい地点
(90%以上110%未満)



減少地点
(90%未満)



調査地点

牛 島

1. 前回調査（平成 23 年）との比較

<地区全体>

曜日	平成 23 年 (人)	平成 26 年 (人)	前回比 (%)
休日	557	510	91.6
平日	1,027	852	83.0
合計	1,584	1,362	86.0

<特徴的な変化>

- 【休日】 ・「秋田信用金庫牛島支店前」が 91.6%に減少
- 【平日】 ・「秋田信用金庫牛島支店前」が 83.0%に減少

2. 原因の分析および商業環境の現状

この地区は、休日に多くの店舗・施設が休業している。休日の通行量は平成 23 年度に対して横ばいであるが、平日は秋田銀行牛島支店が改装のため営業を行っておらず、通行量が減少している。

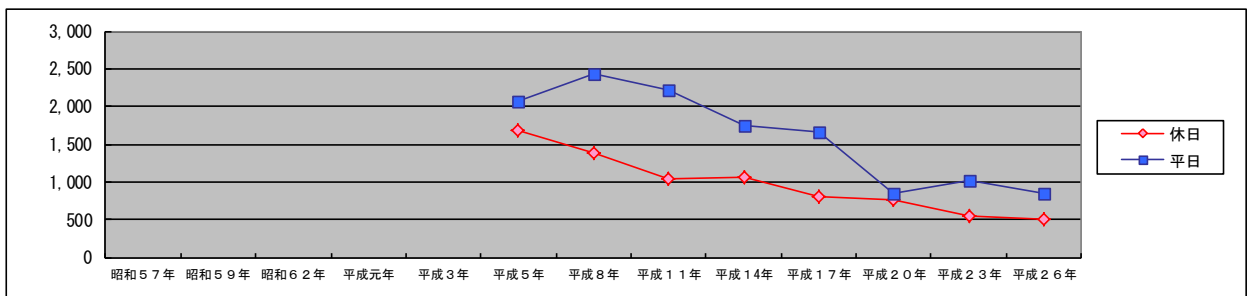
また、路線バスの利用者や通学する自転車の通行量も多く、歩行環境の改善が求められている。

3. 地区通行量の経年推移（参考）

牛 島

(単位：人)

	昭和57年	昭和59年	昭和62年	平成元年	平成3年	平成5年	平成8年	平成11年	平成14年	平成17年	平成20年	平成23年	平成26年
休日						1,684	1,386	1,047	1,061	805	753	557	510
平日						2,071	2,428	2,217	1,746	1,653	844	1,027	852
計						3,755	3,814	3,264	2,807	2,458	1,597	1,584	1,362



※ 抽出調査地点（平成5年から継続して調査実施している1地点）
秋田信用金庫牛島支店前

大 住

1. 前回調査（平成23年）との比較

<地区全体>

曜日	平成23年（人）	平成26年（人）	前回比（%）
休日	910	1,158	127.3
平日	1,189	1,504	126.5
合計	2,099	2,662	126.8

<特徴的な変化>

【休日】 ・「ナイス第二駐車場前」が127.3%に増加

【平日】 ・「ナイス第二駐車場前」が126.5%に増加

2. 原因の分析および商業環境の現状

この地区は、街区のほとんどが昭和40年代に開発された「大住団地」であり、住宅の増加に伴い、約1km続く目抜き通りには、食料品スーパー、銀行、郵便局、医院、美容院などが立地し、周辺には、高校や小学校、公営住宅や公務員宿舎などの集合住宅がある。

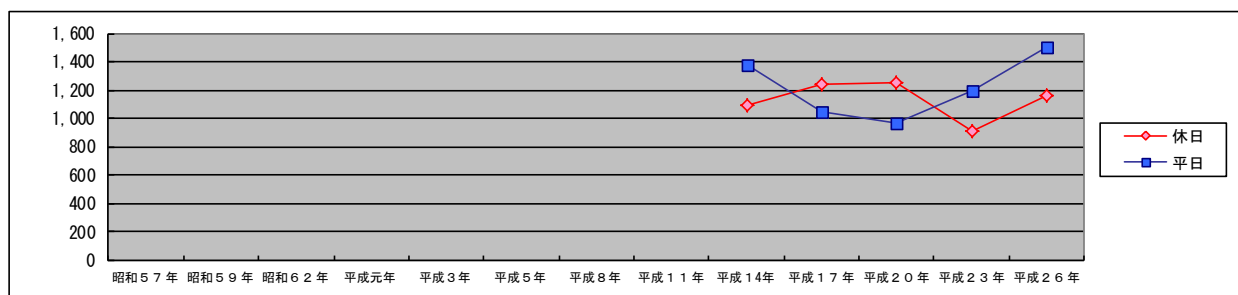
休日、平日共に同様の増加率となっており、増加している要因としては、商店街に集客の核となるスーパーが立地していることが挙げられる。また、地区内の歩行者専用道路「ぼかぼかオレンジロード」を活用した地域イベント等が開催されているが、上述の通り、地区内に立地している食料品スーパーの買い物客や、通学途中の高校生、小学生の通行が多くを占めている。

3. 地区通行量の経年推移（参考）

大 住

（単位：人）

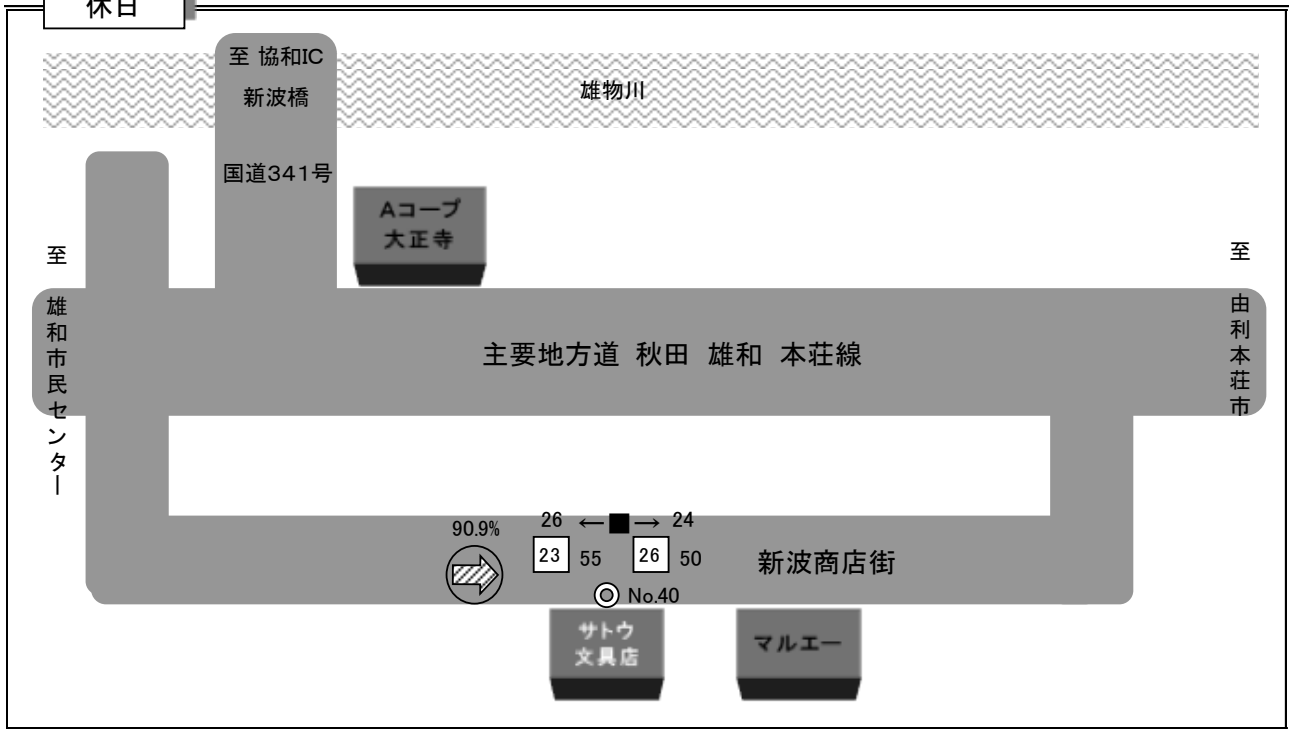
	昭和57年	昭和59年	昭和62年	平成元年	平成3年	平成5年	平成8年	平成11年	平成14年	平成17年	平成20年	平成23年	平成26年
休日									1,095	1,238	1,247	910	1,158
平日									1,376	1,051	970	1,189	1,504
計									2,471	2,289	2,217	2,099	2,662



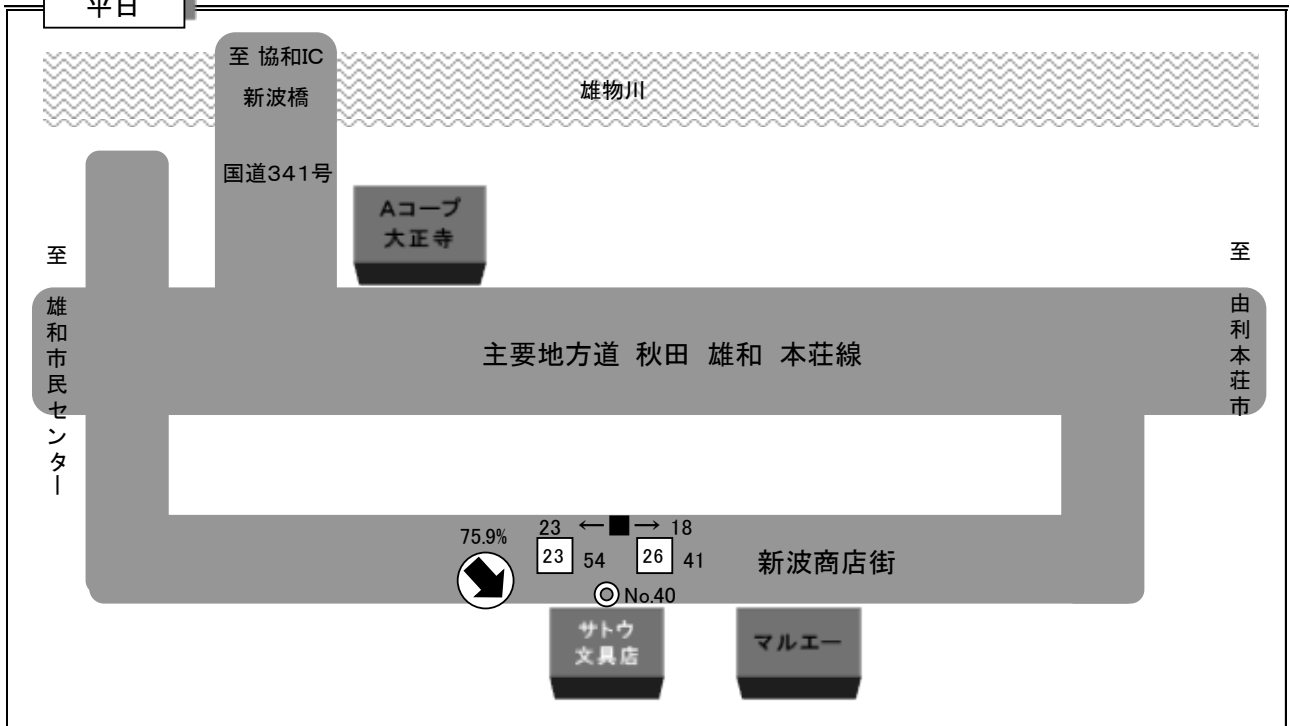
※ 抽出調査地点（平成14年から継続して調査実施している1地点）
ナイス第二駐車場前

雄 和

休日



平日



記号の意味

←●→ : 方向別通行量 (片側) ←■→ : 方向別通行量 (両側)

23 : 23年度通行量合計

26 : 26年度通行量合計

観測位置・前対比:



増加地点
(110%以上)



横ばい地点
(90%以上110%未満)



減少地点
(90%未満)



調査地点

雄 和

1. 前回調査（平成 23 年）との比較

<地区全体>

曜日	平成 23 年（人）	平成 26 年（人）	前回比（%）
休日	55	50	90.9
平日	54	41	75.9
合計	109	91	83.5

<特徴的な変化>

- 【休日】 ・「サトウ文具店前」が 90.9%に減少
- 【平日】 ・「サトウ文具店前」が 75.9%に減少

2. 原因の分析および商業環境の現状

この地区は、秋田市の南部に位置し、河辺地区と共に秋田市に編入合併後 10 周年となる。

通行量は、平成 23 年度から休日・平日共に減少している。減少要因としては、秋田空港と市中心部を結ぶ直道路の開通した事で、立ち寄り交通が減少し、経営者の高齢化や後継者不足などにより店舗が減少、住民の高齢化が進む等、商店街の魅力・機能の低下が挙げられる。


一方で雄和では、「秋田空港に近い便利な街」、「自然豊かな街」をキャッチフレーズに地域資源を活用し、定期的なイベントや催し物を開催している。また、雄和地区における滞在時間（道草）を充実させるための研究を目的とした道草教養大学といった団体も積極的な活動を行っている。

3. 地区通行量の経年推移（参考）

雄 和

（単位：人）

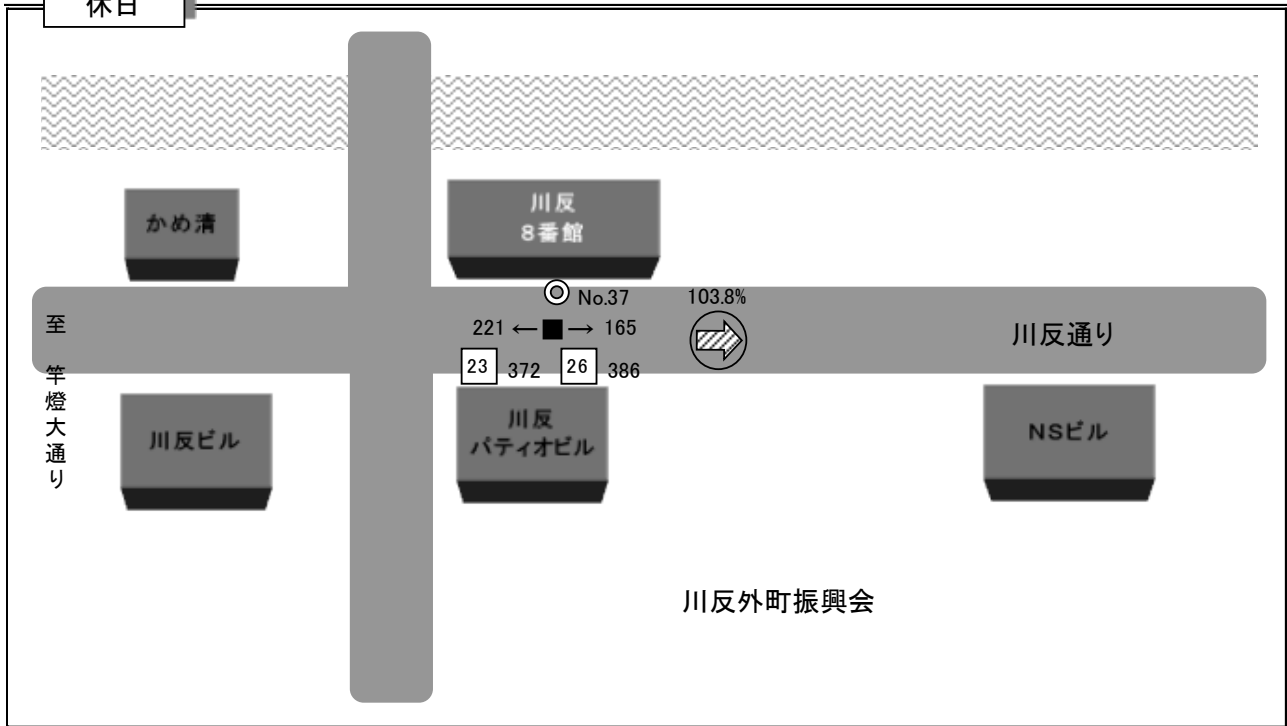
	昭和57年	昭和59年	昭和62年	平成元年	平成3年	平成5年	平成8年	平成11年	平成14年	平成17年	平成20年	平成23年	平成26年
休日										141	85	55	50
平日										106	90	54	41
計										247	175	109	91



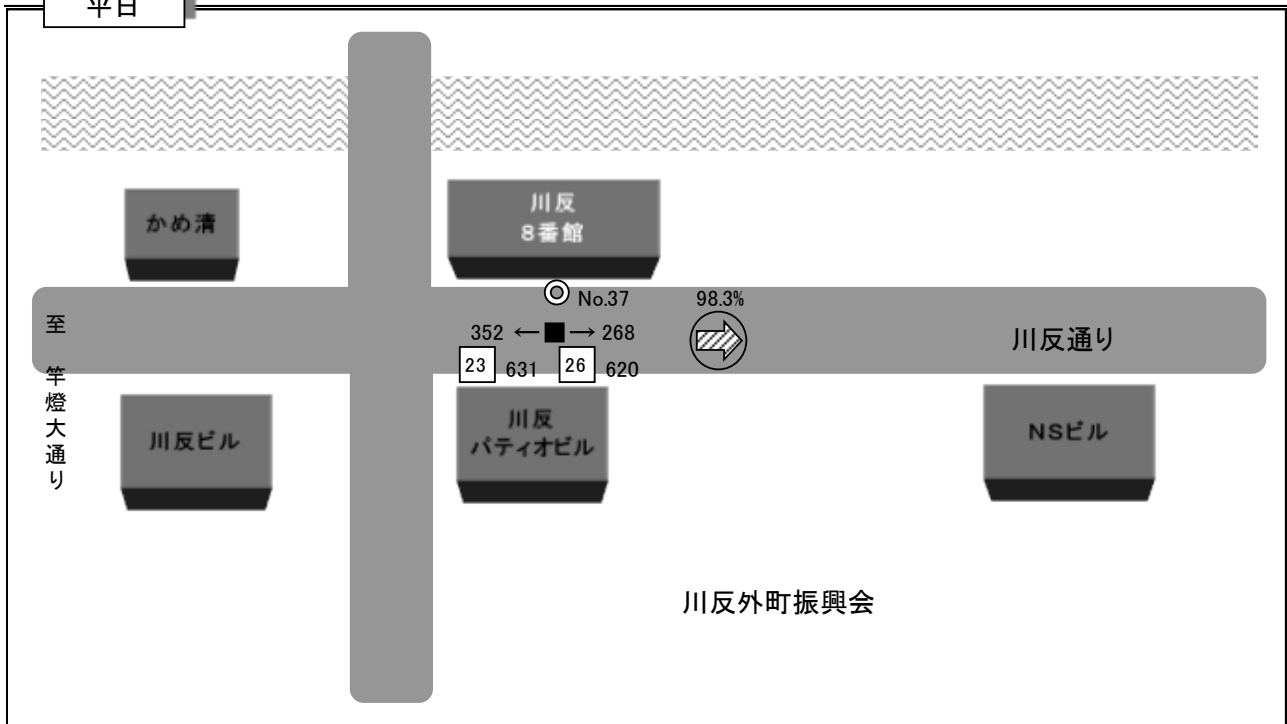
※ 抽出調査地点（平成17年から継続して調査実施している1地点）
サトウ文具店前

川反外町

休日



平日



記号の意味

←●→ : 方向別通行量 (片側) ←■→ : 方向別通行量 (両側)

23 : 23年度通行量合計

26 : 26年度通行量合計

観測位置・前回対比 :



増加地点
(110%以上)



横ばい地点
(90%以上110%未満)



減少地点
(90%未満)



調査地点

川反外町

1. 前回調査（平成 23 年）との比較

<地区全体>

曜日	平成 23 年（人）	平成 26 年（人）	前回比（%）
休日	372	386	103.8
平日	631	620	98.3
合計	1,003	1,006	100.3

2. 原因の分析および商業環境の現状

この地区は、夕方から開店する飲食店が多いため、平成 23 年度と同じ傾向が見られ、日中の通行量は少なく 17 時以降の増加が特に平日にみられる。日中の通行者についても、その多くが食材や酒類の配達、店舗内外装工事業者、飲食店従業員などとなっている。


自動車の通行が多い割に、道幅が狭く歩道も整備されていないため、歩行者自転車の通行の妨げになっている。

3. 地区通行量の経年推移（参考）

川反外町

（単位：人）

	昭和57年	昭和59年	昭和62年	平成元年	平成3年	平成5年	平成8年	平成11年	平成14年	平成17年	平成20年	平成23年	平成26年
休日											492	372	386
平日											584	631	620
計											1,076	1,003	1,006



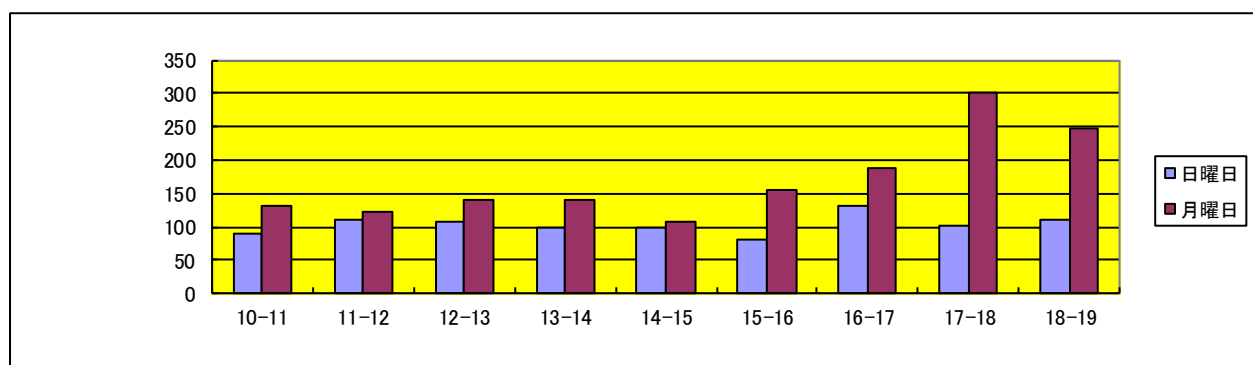
※ 抽出調査地点（平成20年から継続して調査実施している1地点）
川反通り川反8番館前

2-4 地点別通行量時間推移

1 ヒラノ酒店前(南通商店街)

(単位：時、人)

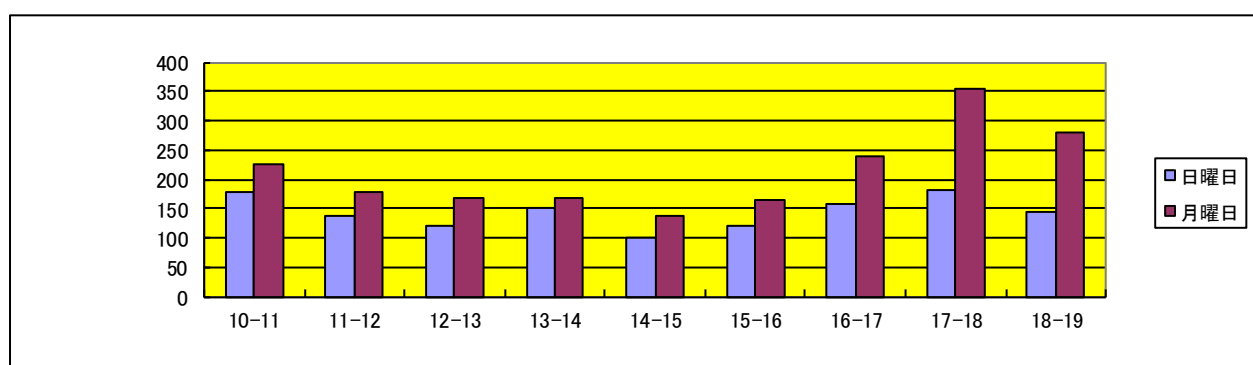
		10-11	11-12	12-13	13-14	14-15	15-16	16-17	17-18	18-19	合計
日曜日	東→西	49	58	48	48	42	36	52	36	39	408
	西→東	41	52	59	50	57	44	80	67	71	521
	計	90	110	107	98	99	80	132	103	110	929
月曜日	東→西	68	57	52	70	55	60	89	95	77	623
	西→東	65	66	89	71	54	97	98	205	171	916
	計	133	123	141	141	109	157	187	300	248	1,539
計	東→西	117	115	100	118	97	96	141	131	116	1,031
	西→東	106	118	148	121	111	141	178	272	242	1,437
	合計	223	233	248	239	208	237	319	403	358	2,468



2 南通榮太楼前(南通商店街)

(単位：時、人)

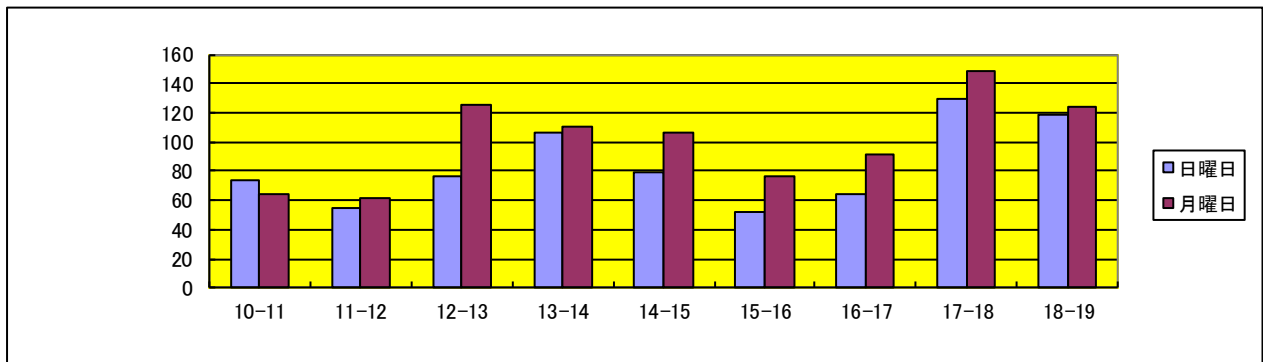
		10-11	11-12	12-13	13-14	14-15	15-16	16-17	17-18	18-19	合計
日曜日	東→西	78	72	55	64	51	57	83	76	69	605
	西→東	101	66	64	87	48	65	76	106	74	687
	計	179	138	119	151	99	122	159	182	143	1,292
月曜日	東→西	119	87	82	86	58	94	127	178	138	969
	西→東	106	91	85	82	78	69	113	176	142	942
	計	225	178	167	168	136	163	240	354	280	1,911
計	東→西	197	159	137	150	109	151	210	254	207	1,574
	西→東	207	157	149	169	126	134	189	282	216	1,629
	合計	404	316	286	319	235	285	399	536	423	3,203



3 魚民前(駅前広小路商店街)

(単位：時、人)

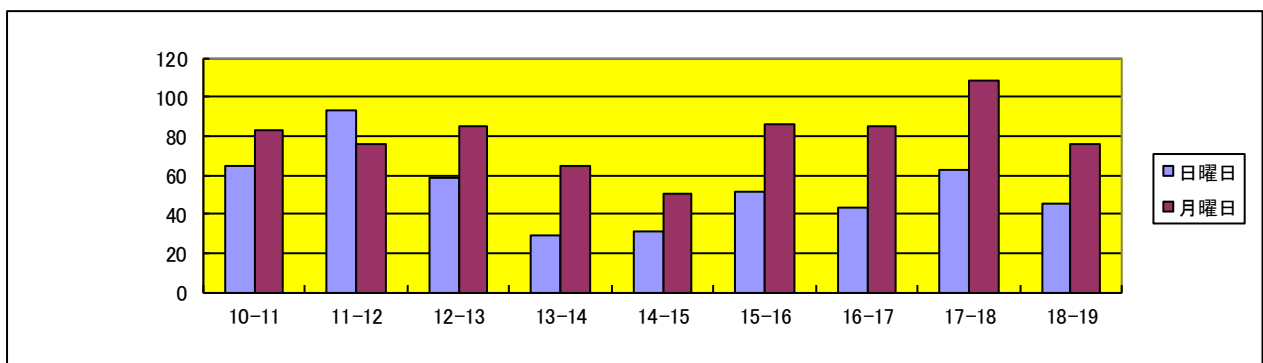
		10-11	11-12	12-13	13-14	14-15	15-16	16-17	17-18	18-19	合計
日曜日	東→西	36	18	39	59	34	33	21	61	72	373
	西→東	38	37	37	47	45	19	43	69	47	382
	計	74	55	76	106	79	52	64	130	119	755
月曜日	東→西	28	31	57	71	49	34	40	61	50	421
	西→東	36	31	69	39	57	42	52	88	74	488
	計	64	62	126	110	106	76	92	149	124	909
計	東→西	64	49	96	130	83	67	61	122	122	794
	西→東	74	68	106	86	102	61	95	157	121	870
	合計	138	117	202	216	185	128	156	279	243	1,664



4 新田目駐車場前(中央通商店街)

(単位：時、人)

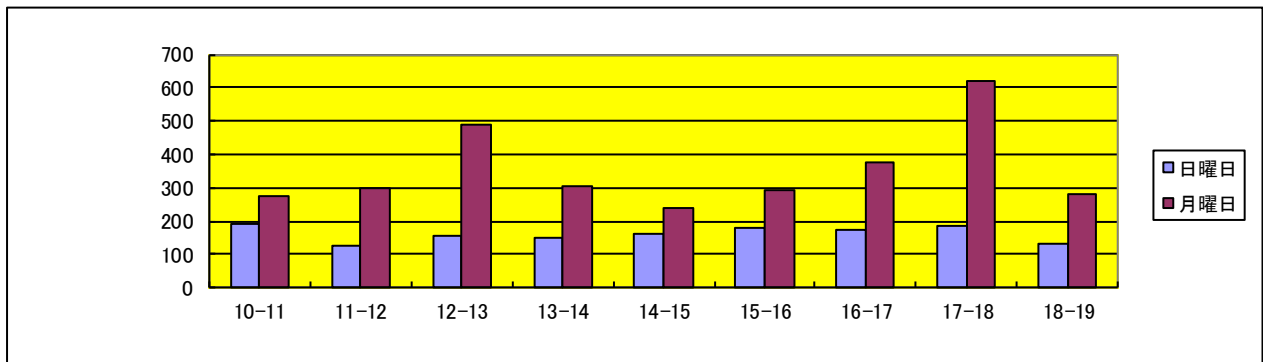
		10-11	11-12	12-13	13-14	14-15	15-16	16-17	17-18	18-19	合計
日曜日	東→西	22	34	21	17	14	27	15	39	32	221
	西→東	43	59	37	12	17	24	28	24	13	257
	計	65	93	58	29	31	51	43	63	45	478
月曜日	東→西	29	33	42	22	19	45	38	55	39	322
	西→東	54	43	43	43	31	41	47	53	37	392
	計	83	76	85	65	50	86	85	108	76	714
計	東→西	51	67	63	39	33	72	53	94	71	543
	西→東	97	102	80	55	48	65	75	77	50	649
	合計	148	169	143	94	81	137	128	171	121	1,192



5 市民市場前

(單位：時、人)

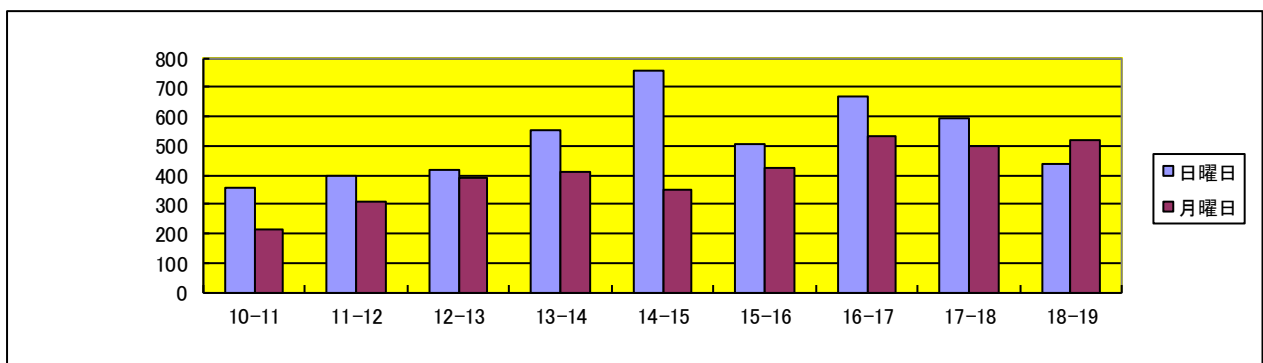
		10-11	11-12	12-13	13-14	14-15	15-16	16-17	17-18	18-19	合計
日曜日	北→南	90	43	79	53	83	90	81	89	76	684
	南→北	104	85	80	96	77	89	94	100	58	783
	計	194	128	159	149	160	179	175	189	134	1,467
月曜日	北→南	130	158	236	129	104	169	193	181	168	1,468
	南→北	144	139	251	175	133	126	182	438	112	1,700
	計	274	297	487	304	237	295	375	619	280	3,168
計	北→南	220	201	315	182	187	259	274	270	244	2,152
	南→北	248	224	331	271	210	215	276	538	170	2,483
	合計	468	425	646	453	397	474	550	808	414	4,635



6 緑屋前(駅前広小路商店街)

(單位：時、人)

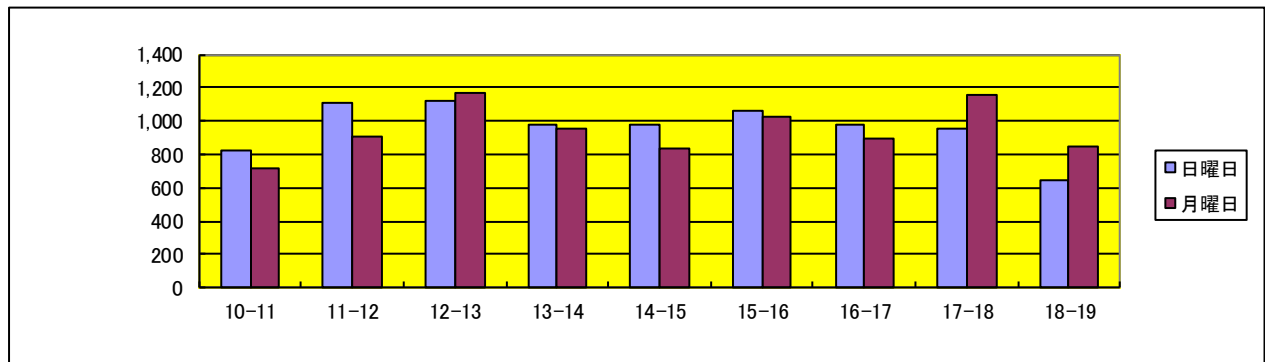
		10-11	11-12	12-13	13-14	14-15	15-16	16-17	17-18	18-19	合計
日曜日	北→南	208	199	236	304	404	273	345	299	215	2,483
	南→北	151	200	180	251	350	230	323	291	220	2,196
	計	359	399	416	555	754	503	668	590	435	4,679
月曜日	北→南	103	160	199	203	177	231	298	252	291	1,914
	南→北	113	151	192	204	170	193	235	245	226	1,729
	計	216	311	391	407	347	424	533	497	517	3,643
計	北→南	311	359	435	507	581	504	643	551	506	4,397
	南→北	264	351	372	455	520	423	558	536	446	3,925
	合計	575	710	807	962	1,101	927	1,201	1,087	952	8,322



7 new金座街前(駅前広小路商店街)

(単位：時、人)

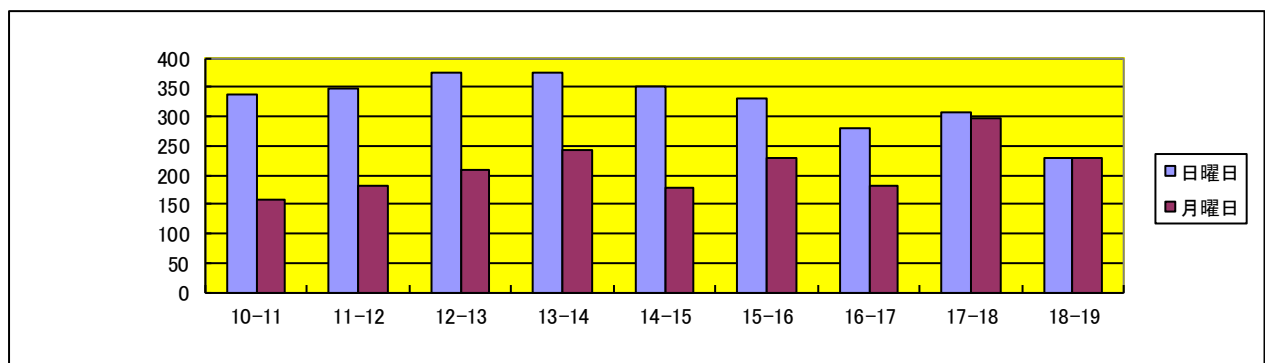
		10-11	11-12	12-13	13-14	14-15	15-16	16-17	17-18	18-19	合計
日曜日	東→西	438	565	533	461	423	441	412	470	302	4,045
	西→東	383	546	593	522	562	617	569	487	341	4,620
	計	821	1,111	1,126	983	985	1,058	981	957	643	8,665
月曜日	東→西	394	477	554	462	372	345	382	410	345	3,741
	西→東	318	429	612	495	462	678	519	746	503	4,762
	計	712	906	1,166	957	834	1,023	901	1,156	848	8,503
計	東→西	832	1,042	1,087	923	795	786	794	880	647	7,786
	西→東	701	975	1,205	1,017	1,024	1,295	1,088	1,233	844	9,382
	合計	1,533	2,017	2,292	1,940	1,819	2,081	1,882	2,113	1,491	17,168



8 西武秋田前(駅前広小路商店街)

(単位：時、人)

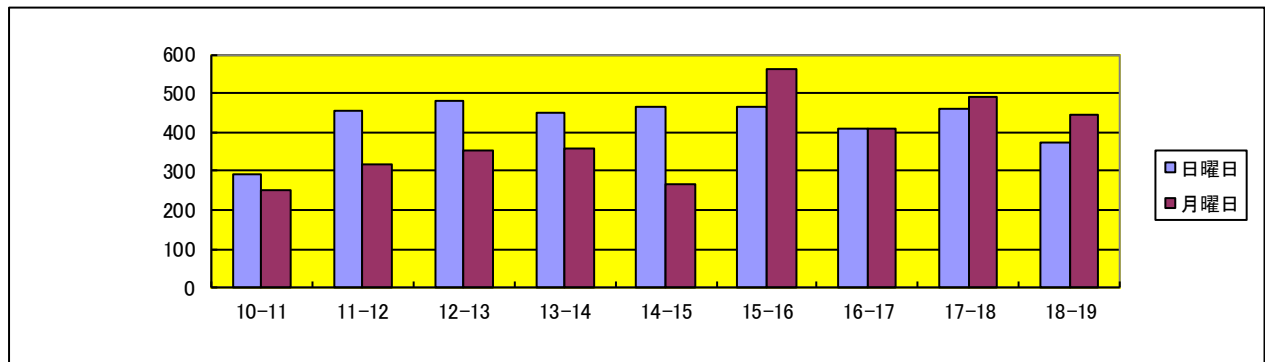
		10-11	11-12	12-13	13-14	14-15	15-16	16-17	17-18	18-19	合計
日曜日	東→西	172	202	199	218	181	160	128	161	128	1,549
	西→東	166	147	176	155	171	169	152	145	101	1,382
	計	338	349	375	373	352	329	280	306	229	2,931
月曜日	東→西	72	85	114	124	75	138	91	152	120	971
	西→東	85	96	96	117	102	90	92	145	109	932
	計	157	181	210	241	177	228	183	297	229	1,903
計	東→西	244	287	313	342	256	298	219	313	248	2,520
	西→東	251	243	272	272	273	259	244	290	210	2,314
	合計	495	530	585	614	529	557	463	603	458	4,834



9 ローソン秋田駅西口店前(駅前広小路商店街)

(単位：時、人)

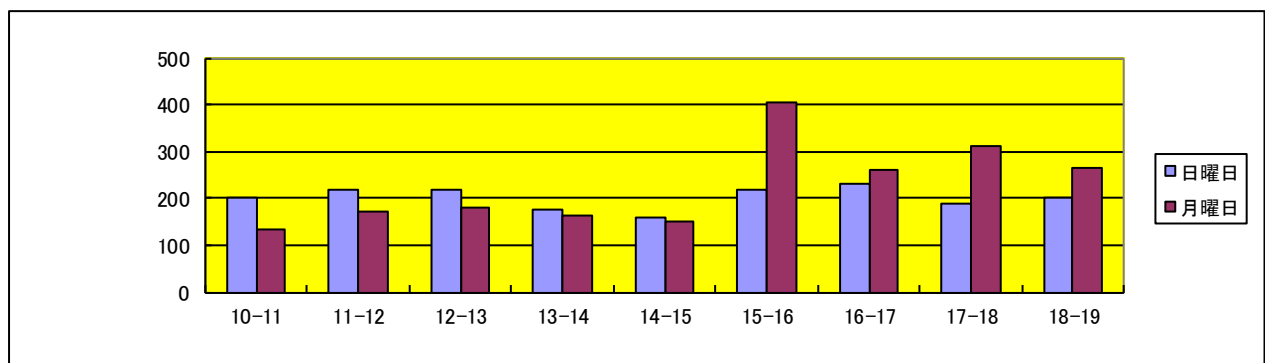
		10-11	11-12	12-13	13-14	14-15	15-16	16-17	17-18	18-19	合計
日曜日	東→西	134	254	215	205	210	197	191	239	202	1,847
	西→東	156	202	266	245	253	267	218	222	173	2,002
	計	290	456	481	450	463	464	409	461	375	3,849
月曜日	東→西	122	157	167	163	126	174	182	192	200	1,483
	西→東	129	160	184	194	143	386	229	300	246	1,971
	計	251	317	351	357	269	560	411	492	446	3,454
計	東→西	256	411	382	368	336	371	373	431	402	3,330
	西→東	285	362	450	439	396	653	447	522	419	3,973
	合計	541	773	832	807	732	1,024	820	953	821	7,303



10 コンフォートホテル秋田前(駅前広小路商店街)

(単位：時、人)

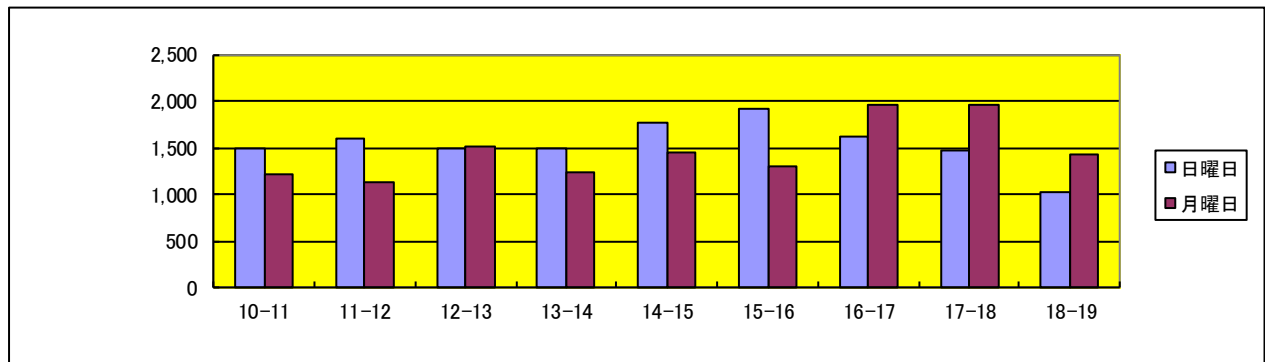
		10-11	11-12	12-13	13-14	14-15	15-16	16-17	17-18	18-19	合計
日曜日	東→西	82	100	90	77	86	94	103	79	109	820
	西→東	121	120	127	98	72	124	130	110	92	994
	計	203	220	217	175	158	218	233	189	201	1,814
月曜日	東→西	53	76	67	68	66	75	113	117	99	734
	西→東	79	97	112	97	85	329	147	195	166	1,307
	計	132	173	179	165	151	404	260	312	265	2,041
計	東→西	135	176	157	145	152	169	216	196	208	1,554
	西→東	200	217	239	195	157	453	277	305	258	2,301
	合計	335	393	396	340	309	622	493	501	466	3,855



11 ぽぼろーど(西口)

(単位：時、人)

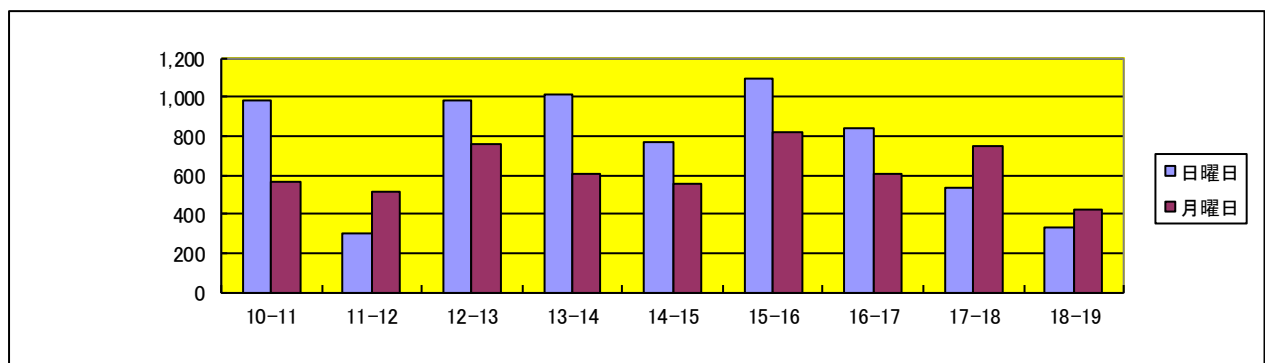
		10-11	11-12	12-13	13-14	14-15	15-16	16-17	17-18	18-19	合計
日曜日	東→西	732	834	744	734	860	825	683	647	442	6,501
	西→東	770	757	747	770	918	1,095	948	829	586	7,420
	計	1,502	1,591	1,491	1,504	1,778	1,920	1,631	1,476	1,028	13,921
月曜日	東→西	663	616	702	609	618	525	870	678	504	5,785
	西→東	544	513	817	637	842	780	1,090	1,290	930	7,443
	計	1,207	1,129	1,519	1,246	1,460	1,305	1,960	1,968	1,434	13,228
計	東→西	1,395	1,450	1,446	1,343	1,478	1,350	1,553	1,325	946	12,286
	西→東	1,314	1,270	1,564	1,407	1,760	1,875	2,038	2,119	1,516	14,863
	合計	2,709	2,720	3,010	2,750	3,238	3,225	3,591	3,444	2,462	27,149



12 アトリオン(仲小路側)前(仲小路振興会)

(単位：時、人)

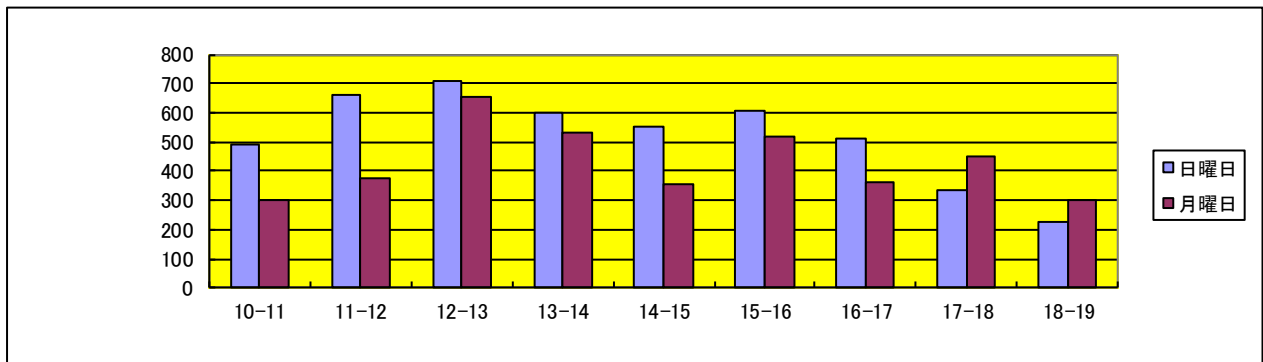
		10-11	11-12	12-13	13-14	14-15	15-16	16-17	17-18	18-19	合計
日曜日	東→西	516	138	489	430	343	479	452	272	179	3,298
	西→東	461	162	492	580	429	610	391	259	150	3,534
	計	977	300	981	1,010	772	1,089	843	531	329	6,832
月曜日	東→西	287	281	380	297	263	313	312	329	220	2,682
	西→東	275	236	375	312	296	508	298	422	197	2,919
	計	562	517	755	609	559	821	610	751	417	5,601
計	東→西	803	419	869	727	606	792	764	601	399	5,980
	西→東	736	398	867	892	725	1,118	689	681	347	6,453
	合計	1,539	817	1,736	1,619	1,331	1,910	1,453	1,282	746	12,433



13 仲小路ビル前(仲小路振興会)

(単位：時、人)

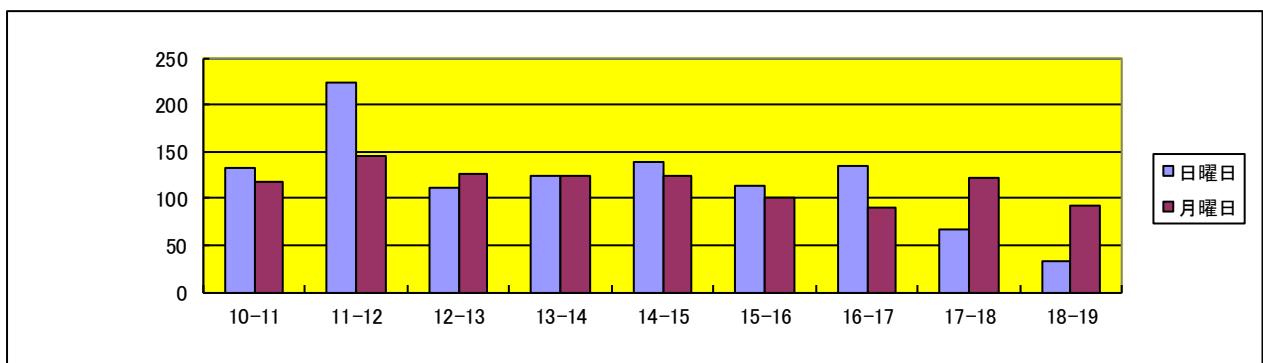
		10-11	11-12	12-13	13-14	14-15	15-16	16-17	17-18	18-19	合計
日曜日	東→西	202	316	364	244	254	299	300	178	129	2,286
	西→東	291	346	344	357	296	311	213	160	96	2,414
	計	493	662	708	601	550	610	513	338	225	4,700
月曜日	東→西	156	169	315	284	185	211	189	228	156	1,893
	西→東	147	209	337	248	169	308	170	222	142	1,952
	計	303	378	652	532	354	519	359	450	298	3,845
計	東→西	358	485	679	528	439	510	489	406	285	4,179
	西→東	438	555	681	605	465	619	383	382	238	4,366
	合計	796	1,040	1,360	1,133	904	1,129	872	788	523	8,545



14 加賀正前(仲小路振興会)

(単位：時、人)

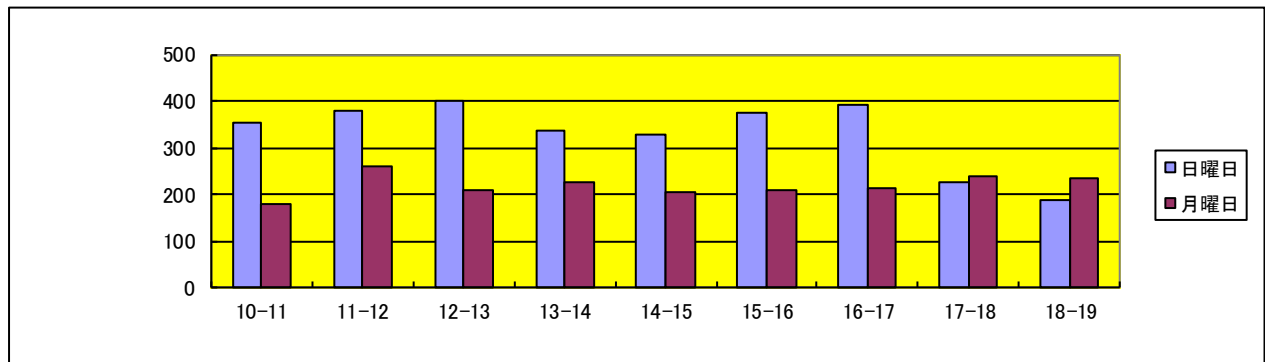
		10-11	11-12	12-13	13-14	14-15	15-16	16-17	17-18	18-19	合計
日曜日	東→西	76	102	47	52	76	79	99	18	18	567
	西→東	56	121	65	72	62	35	36	48	15	510
	計	132	223	112	124	138	114	135	66	33	1,077
月曜日	東→西	33	54	58	65	82	63	54	54	39	502
	西→東	85	91	68	58	41	37	36	67	54	537
	計	118	145	126	123	123	100	90	121	93	1,039
計	東→西	109	156	105	117	158	142	153	72	57	1,069
	西→東	141	212	133	130	103	72	72	115	69	1,047
	合計	250	368	238	247	261	214	225	187	126	2,116



15 アトリオン前(広小路商店街)

(単位：時、人)

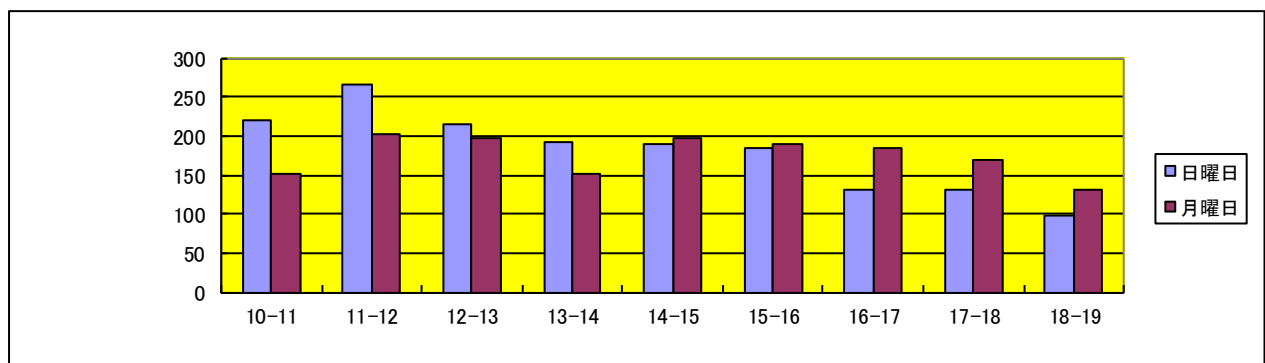
		10-11	11-12	12-13	13-14	14-15	15-16	16-17	17-18	18-19	合計
日曜日	東→西	169	191	198	215	178	168	201	89	81	1,490
	西→東	187	189	201	122	150	206	193	136	106	1,490
	計	356	380	399	337	328	374	394	225	187	2,980
月曜日	東→西	85	114	108	131	106	106	130	141	130	1,051
	西→東	94	147	102	97	98	105	83	100	107	933
	計	179	261	210	228	204	211	213	241	237	1,984
計	東→西	254	305	306	346	284	274	331	230	211	2,541
	西→東	281	336	303	219	248	311	276	236	213	2,423
	合計	535	641	609	565	532	585	607	466	424	4,964



16 キャッスルホテル前(広小路商店街)

(単位：時、人)

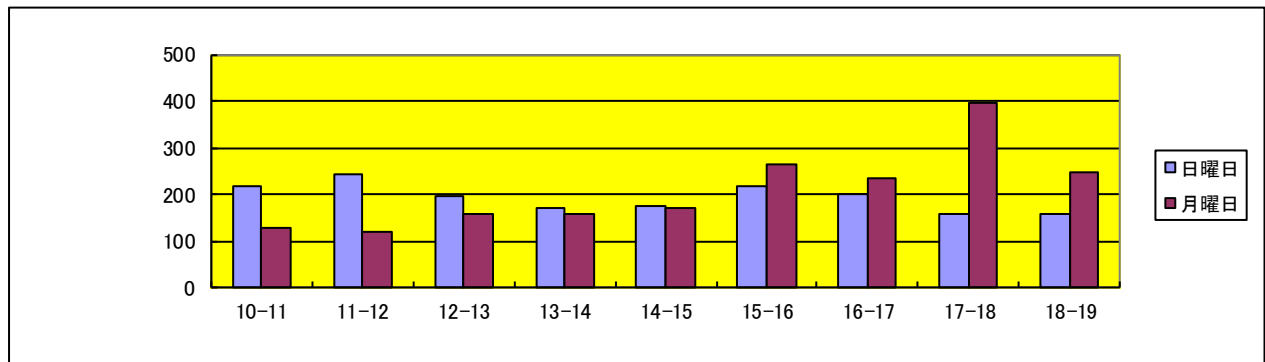
		10-11	11-12	12-13	13-14	14-15	15-16	16-17	17-18	18-19	合計
日曜日	東→西	82	119	127	99	98	117	89	88	69	888
	西→東	137	147	89	92	91	68	43	44	29	740
	計	219	266	216	191	189	185	132	132	98	1,628
月曜日	東→西	55	88	131	77	109	112	118	107	82	879
	西→東	96	114	66	74	88	78	67	63	49	695
	計	151	202	197	151	197	190	185	170	131	1,574
計	東→西	137	207	258	176	207	229	207	195	151	1,767
	西→東	233	261	155	166	179	146	110	107	78	1,435
	合計	370	468	413	342	386	375	317	302	229	3,202



17 ビューティーコマバ前(広小路商店街)

(単位：時、人)

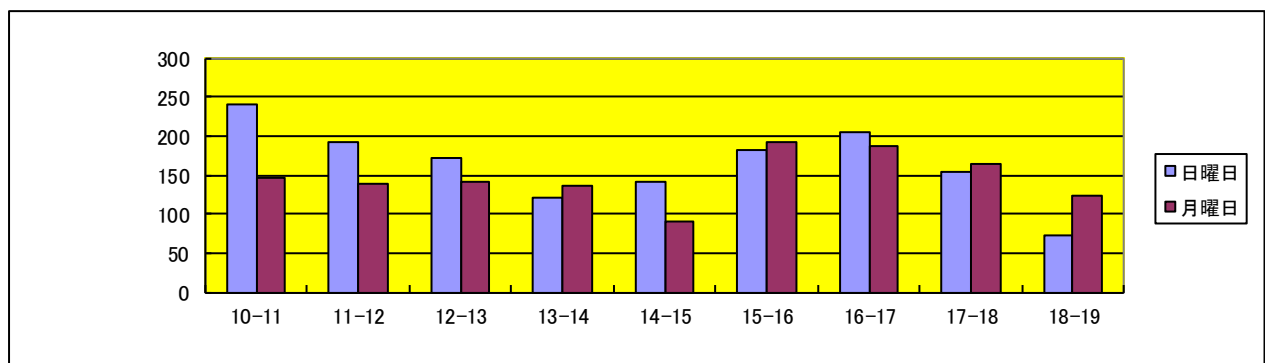
		10-11	11-12	12-13	13-14	14-15	15-16	16-17	17-18	18-19	合計
日曜日	東→西	91	134	102	88	94	116	111	102	108	946
	西→東	125	108	94	84	83	101	91	55	51	792
	計	216	242	196	172	177	217	202	157	159	1,738
月曜日	東→西	52	56	54	53	85	121	131	212	146	910
	西→東	77	64	104	106	85	142	106	183	103	970
	計	129	120	158	159	170	263	237	395	249	1,880
計	東→西	143	190	156	141	179	237	242	314	254	1,856
	西→東	202	172	198	190	168	243	197	238	154	1,762
	合計	345	362	354	331	347	480	439	552	408	3,618



18 旧日本生命秋田ビル前(広小路商店街)

(単位：時、人)

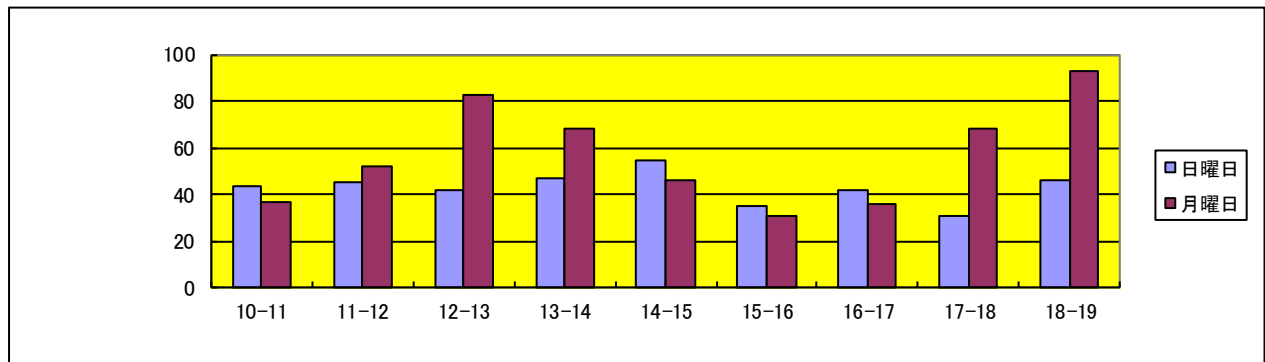
		10-11	11-12	12-13	13-14	14-15	15-16	16-17	17-18	18-19	合計
日曜日	北→南	132	92	91	69	84	65	80	72	20	705
	南→北	109	100	81	51	58	116	125	83	53	776
	計	241	192	172	120	142	181	205	155	73	1,481
月曜日	北→南	79	66	82	94	42	119	93	67	49	691
	南→北	66	73	60	43	48	72	95	98	74	629
	計	145	139	142	137	90	191	188	165	123	1,320
計	北→南	211	158	173	163	126	184	173	139	69	1,396
	南→北	175	173	141	94	106	188	220	181	127	1,405
	合計	386	331	314	257	232	372	393	320	196	2,801



19 イーホテルショッピングモール前(大町商店街)

(単位：時、人)

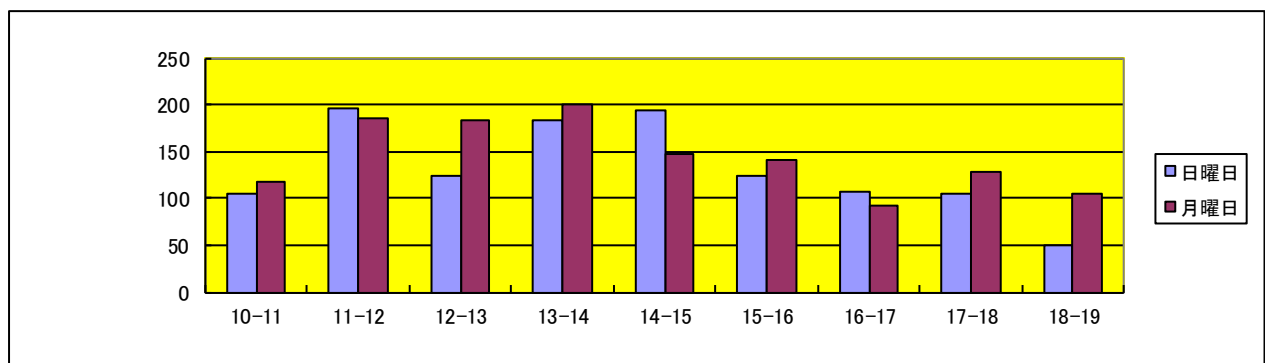
		10-11	11-12	12-13	13-14	14-15	15-16	16-17	17-18	18-19	合計
日曜日	北→南	27	29	25	23	33	21	28	19	32	237
	南→北	17	16	17	24	22	14	14	12	14	150
	計	44	45	42	47	55	35	42	31	46	387
月曜日	北→南	23	30	47	33	24	20	17	36	64	294
	南→北	14	22	36	35	22	11	19	32	29	220
	計	37	52	83	68	46	31	36	68	93	514
計	北→南	50	59	72	56	57	41	45	55	96	531
	南→北	31	38	53	59	44	25	33	44	43	370
	合計	81	97	125	115	101	66	78	99	139	901



20 サンパティオ大町前(大町商店街)

(単位：時、人)

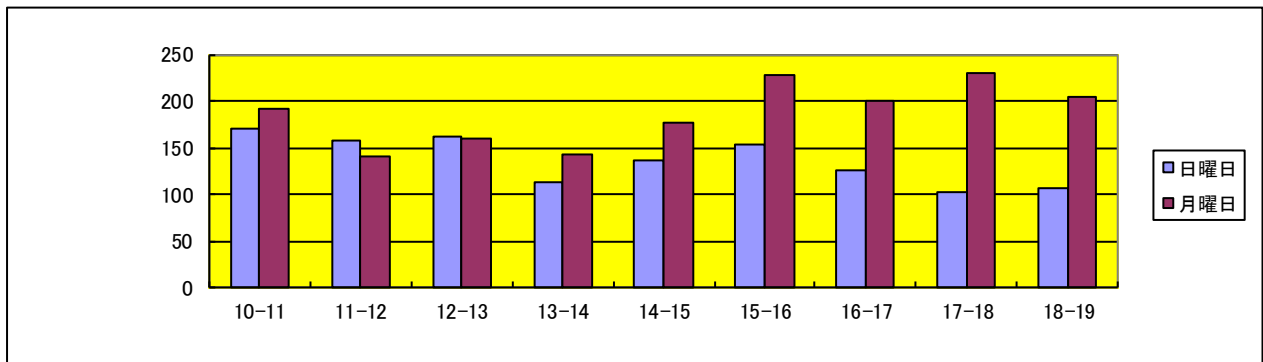
		10-11	11-12	12-13	13-14	14-15	15-16	16-17	17-18	18-19	合計
日曜日	北→南	54	106	60	89	121	66	59	53	21	629
	南→北	51	91	64	95	72	59	48	51	28	559
	計	105	197	124	184	193	125	107	104	49	1,188
月曜日	北→南	56	111	79	102	76	75	44	57	36	636
	南→北	61	75	105	98	72	66	48	71	69	665
	計	117	186	184	200	148	141	92	128	105	1,301
計	北→南	110	217	139	191	197	141	103	110	57	1,265
	南→北	112	166	169	193	144	125	96	122	97	1,224
	合計	222	383	308	384	341	266	199	232	154	2,489



21 山下金物店前(通町商店街)

(單位：時、人)

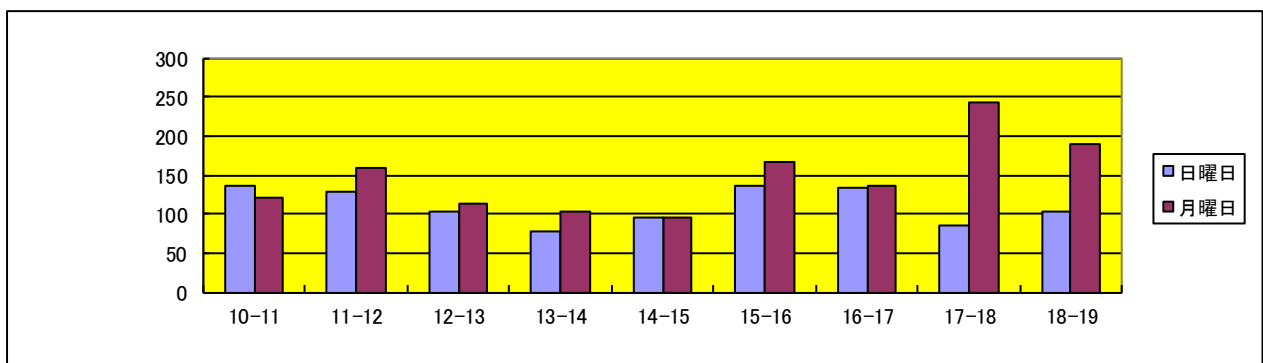
		10-11	11-12	12-13	13-14	14-15	15-16	16-17	17-18	18-19	合計
日曜日	東→西	73	89	85	70	60	90	78	66	77	688
	西→東	98	69	77	44	77	64	47	37	30	543
	計	171	158	162	114	137	154	125	103	107	1,231
月曜日	東→西	84	62	77	62	74	148	95	132	122	856
	西→東	107	79	83	81	102	81	105	98	83	819
	計	191	141	160	143	176	229	200	230	205	1,675
計	東→西	157	151	162	132	134	238	173	198	199	1,544
	西→東	205	148	160	125	179	145	152	135	113	1,362
	合計	362	299	322	257	313	383	325	333	312	2,906



22 山田相談薬局前(通町商店街)

(單位：時、人)

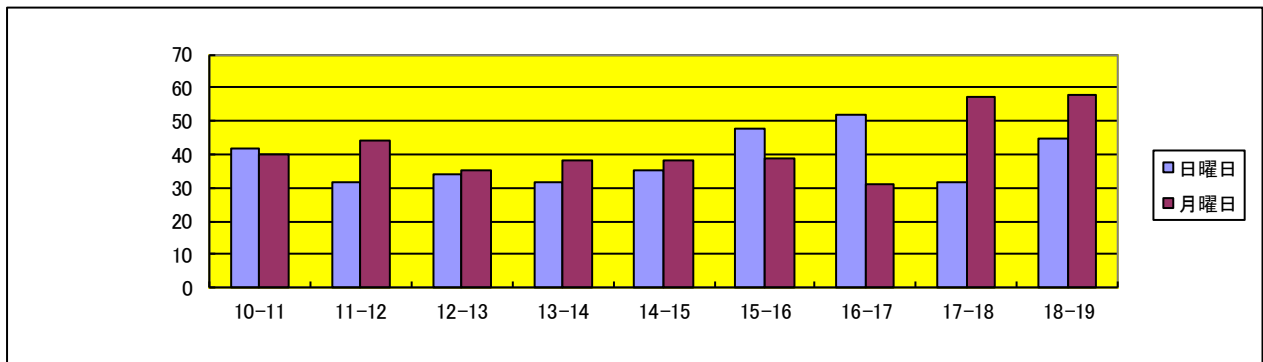
		10-11	11-12	12-13	13-14	14-15	15-16	16-17	17-18	18-19	合計
日曜日	東→西	73	66	54	51	45	80	66	51	72	558
	西→東	62	63	49	27	50	55	67	35	30	438
	計	135	129	103	78	95	135	133	86	102	996
月曜日	東→西	54	76	58	51	49	119	71	138	97	713
	西→東	66	84	56	51	46	48	66	105	93	615
	計	120	160	114	102	95	167	137	243	190	1,328
計	東→西	127	142	112	102	94	199	137	189	169	1,271
	西→東	128	147	105	78	96	103	133	140	123	1,053
	合計	255	289	217	180	190	302	270	329	292	2,324



23 池端時計店前(山王商店街振興会)

(単位：時、人)

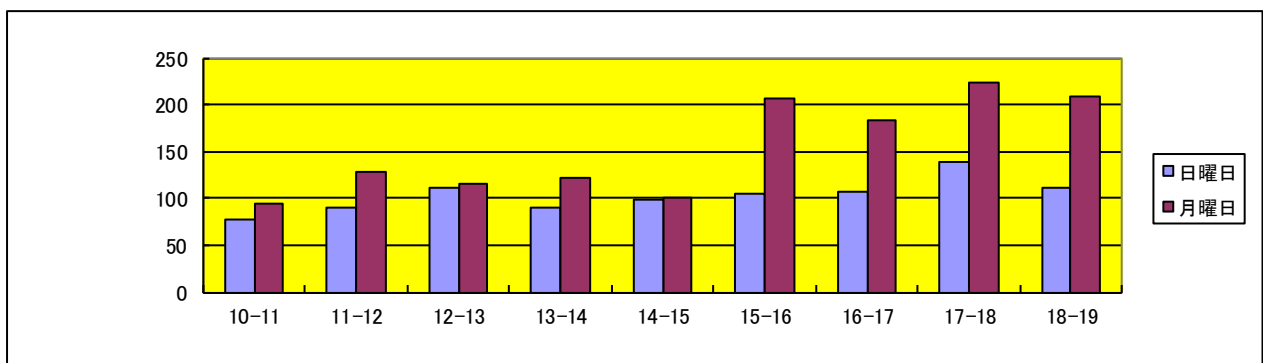
		10-11	11-12	12-13	13-14	14-15	15-16	16-17	17-18	18-19	合計
日曜日	東→西	26	19	23	17	11	22	14	17	32	181
	西→東	16	13	11	15	24	26	38	15	13	171
	計	42	32	34	32	35	48	52	32	45	352
月曜日	東→西	14	20	19	19	15	20	19	35	35	196
	西→東	26	24	16	19	23	19	12	22	23	184
	計	40	44	35	38	38	39	31	57	58	380
計	東→西	40	39	42	36	26	42	33	52	67	377
	西→東	42	37	27	34	47	45	50	37	36	355
	合計	82	76	69	70	73	87	83	89	103	732



24 亀の町薬局前(有楽町商栄会)

(単位：時、人)

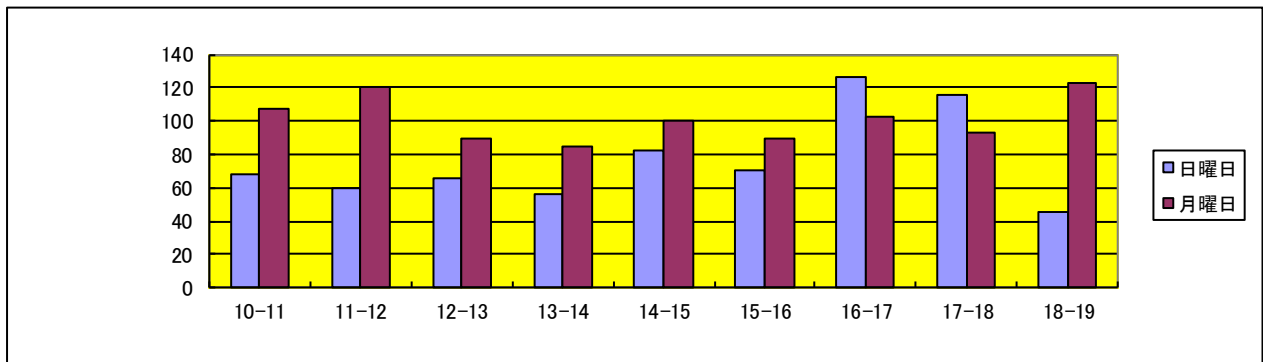
		10-11	11-12	12-13	13-14	14-15	15-16	16-17	17-18	18-19	合計
日曜日	北→南	38	48	55	37	47	64	46	57	41	433
	南→北	40	43	57	54	52	40	61	82	71	500
	計	78	91	112	91	99	104	107	139	112	933
月曜日	北→南	42	49	54	56	61	130	127	150	101	770
	南→北	53	80	61	65	40	76	56	73	108	612
	計	95	129	115	121	101	206	183	223	209	1,382
計	北→南	80	97	109	93	108	194	173	207	142	1,203
	南→北	93	123	118	119	92	116	117	155	179	1,112
	合計	173	220	227	212	200	310	290	362	321	2,315



25 旭南小学校前(馬口労町通り商工振興会)

(単位：時、人)

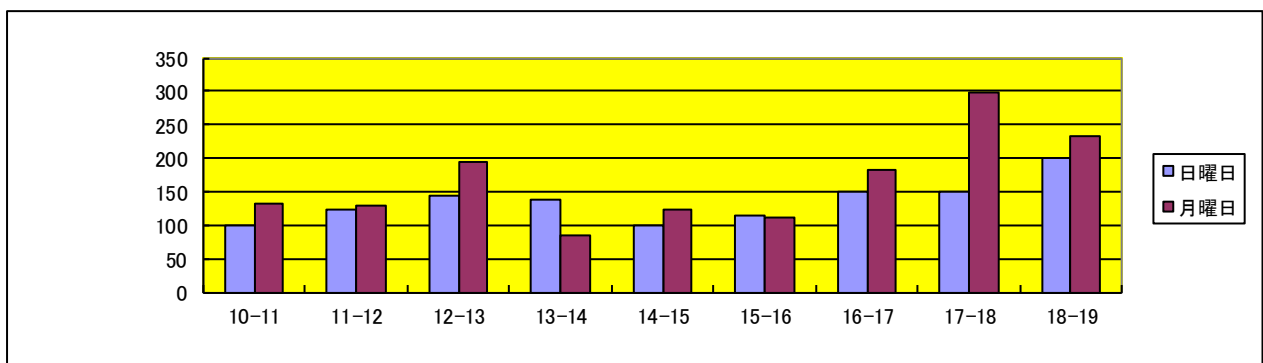
		10-11	11-12	12-13	13-14	14-15	15-16	16-17	17-18	18-19	合計
日曜日	東→西	36	36	22	31	37	34	55	50	19	320
	西→東	32	24	44	25	45	37	72	66	27	372
	計	68	60	66	56	82	71	127	116	46	692
月曜日	東→西	49	62	37	39	52	47	45	42	48	421
	西→東	59	59	52	46	48	43	58	51	75	491
	計	108	121	89	85	100	90	103	93	123	912
計	東→西	85	98	59	70	89	81	100	92	67	741
	西→東	91	83	96	71	93	80	130	117	102	863
	合計	176	181	155	141	182	161	230	209	169	1,604



26 一ノ関時計店前(広面商工振興会)

(単位：時、人)

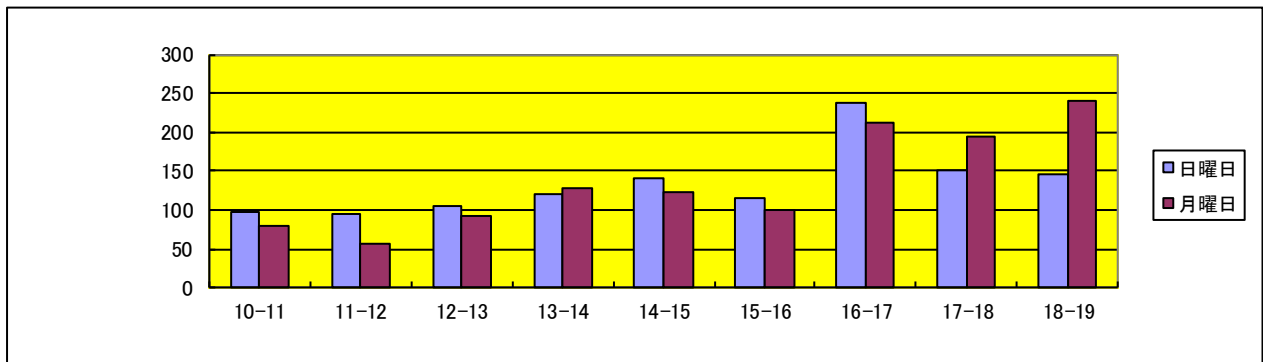
		10-11	11-12	12-13	13-14	14-15	15-16	16-17	17-18	18-19	合計
日曜日	東→西	57	50	69	72	59	63	74	64	87	595
	西→東	42	73	75	67	41	52	75	85	114	624
	計	99	123	144	139	100	115	149	149	201	1,219
月曜日	東→西	80	71	85	44	56	59	81	167	110	753
	西→東	52	58	108	42	67	53	102	130	123	735
	計	132	129	193	86	123	112	183	297	233	1,488
計	東→西	137	121	154	116	115	122	155	231	197	1,348
	西→東	94	131	183	109	108	105	177	215	237	1,359
	合計	231	252	337	225	223	227	332	446	434	2,707



27 たつ福前(手形中央地区商店会)

(単位：時、人)

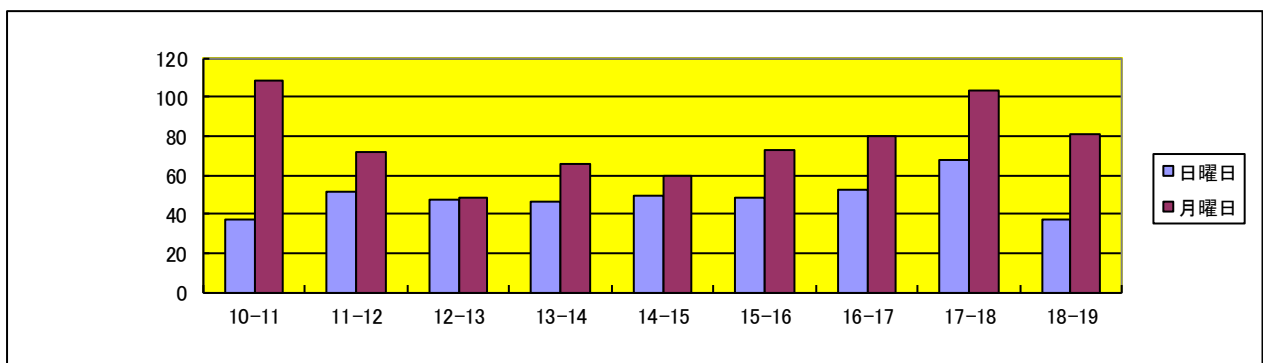
		10-11	11-12	12-13	13-14	14-15	15-16	16-17	17-18	18-19	合計
日曜日	東→西	38	51	48	68	74	62	71	78	82	572
	西→東	59	43	58	52	66	53	167	73	65	636
	計	97	94	106	120	140	115	238	151	147	1,208
月曜日	東→西	44	23	47	57	39	44	109	102	102	567
	西→東	35	35	45	72	84	56	103	92	138	660
	計	79	58	92	129	123	100	212	194	240	1,227
計	東→西	82	74	95	125	113	106	180	180	184	1,139
	西→東	94	78	103	124	150	109	270	165	203	1,296
	合計	176	152	198	249	263	215	450	345	387	2,435



28 北都銀行明田支店前(東通明田商工振興会)

(単位：時、人)

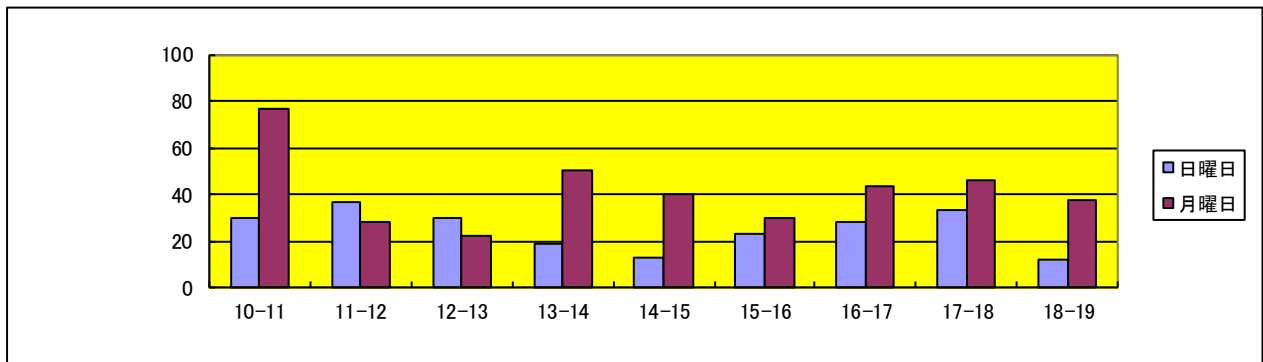
		10-11	11-12	12-13	13-14	14-15	15-16	16-17	17-18	18-19	合計
日曜日	北→南	15	25	20	24	23	26	34	42	27	236
	南→北	22	26	27	22	26	22	18	26	10	199
	計	37	51	47	46	49	48	52	68	37	435
月曜日	北→南	33	33	22	23	31	54	54	75	65	390
	南→北	75	39	26	43	29	19	26	28	16	301
	計	108	72	48	66	60	73	80	103	81	691
計	北→南	48	58	42	47	54	80	88	117	92	626
	南→北	97	65	53	65	55	41	44	54	26	500
	合計	145	123	95	112	109	121	132	171	118	1,126



29 積水ハウスリフォーム前(旭川地区商店会)

(単位：時、人)

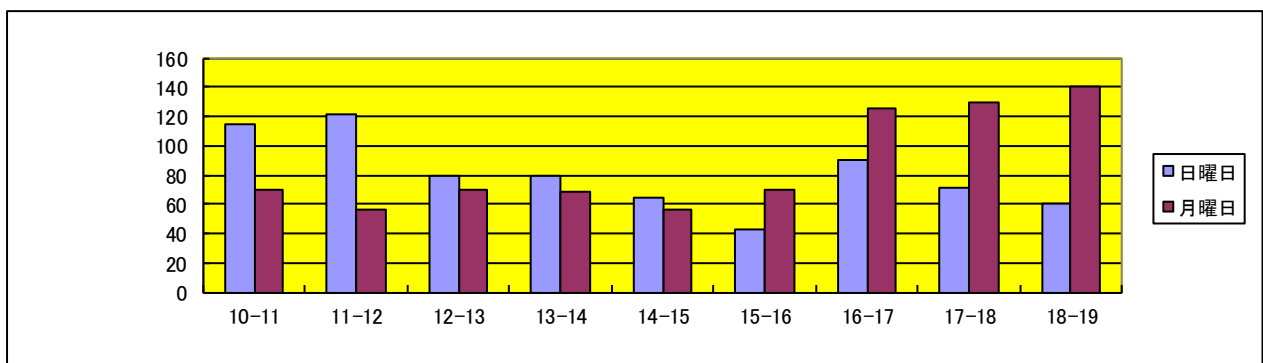
		10-11	11-12	12-13	13-14	14-15	15-16	16-17	17-18	18-19	合計
日曜日	北→南	18	29	16	12	3	8	12	20	3	121
	南→北	12	8	14	7	10	15	16	13	9	104
	計	30	37	30	19	13	23	28	33	12	225
月曜日	北→南	37	18	7	24	18	9	12	17	10	152
	南→北	40	10	15	26	22	21	32	29	28	223
	計	77	28	22	50	40	30	44	46	38	375
計	北→南	55	47	23	36	21	17	24	37	13	273
	南→北	52	18	29	33	32	36	48	42	37	327
	合計	107	65	52	69	53	53	72	79	50	600



30 ローソン秋田桜店前(桜・横森商工振興会)

(単位：時、人)

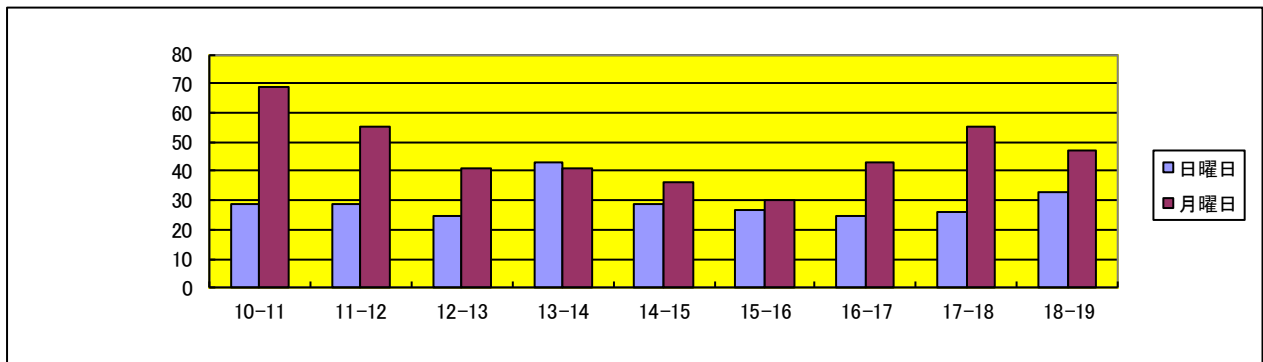
		10-11	11-12	12-13	13-14	14-15	15-16	16-17	17-18	18-19	合計
日曜日	北→南	59	58	42	29	18	24	29	40	38	337
	南→北	55	63	38	50	47	19	61	31	22	386
	計	114	121	80	79	65	43	90	71	60	723
月曜日	北→南	35	27	33	33	24	41	67	79	73	412
	南→北	35	29	37	36	32	29	58	51	67	374
	計	70	56	70	69	56	70	125	130	140	786
計	北→南	94	85	75	62	42	65	96	119	111	749
	南→北	90	92	75	86	79	48	119	82	89	760
	合計	184	177	150	148	121	113	215	201	200	1,509



31 土崎郵便局前(土崎港元町商店会)

(単位：時、人)

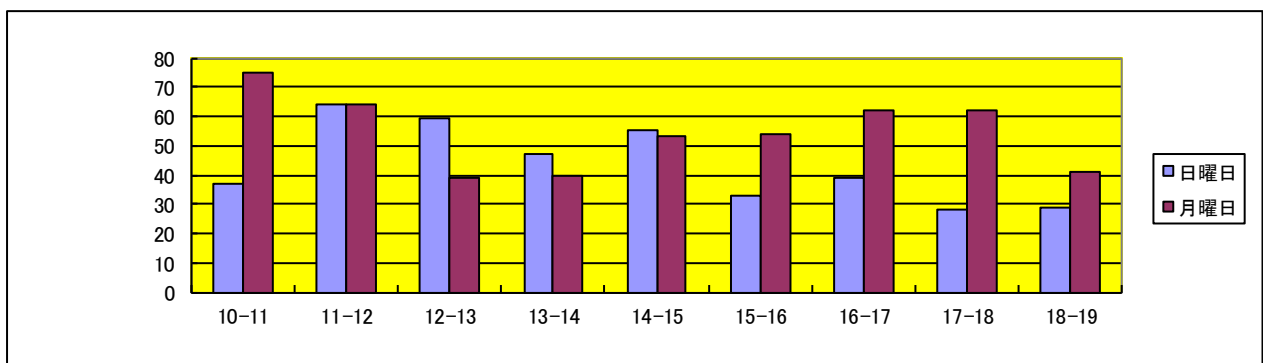
		10-11	11-12	12-13	13-14	14-15	15-16	16-17	17-18	18-19	合計
日曜日	北→南	10	13	16	19	18	17	12	15	11	131
	南→北	19	16	9	24	11	10	13	11	22	135
	計	29	29	25	43	29	27	25	26	33	266
月曜日	北→南	30	26	19	22	15	16	24	27	27	206
	南→北	39	29	22	19	21	14	19	28	20	211
	計	69	55	41	41	36	30	43	55	47	417
計	北→南	40	39	35	41	33	33	36	42	38	337
	南→北	58	45	31	43	32	24	32	39	42	346
	合計	98	84	66	84	65	57	68	81	80	683



32 たてやま菓子店前(土崎港中央通り商店会)

(単位：時、人)

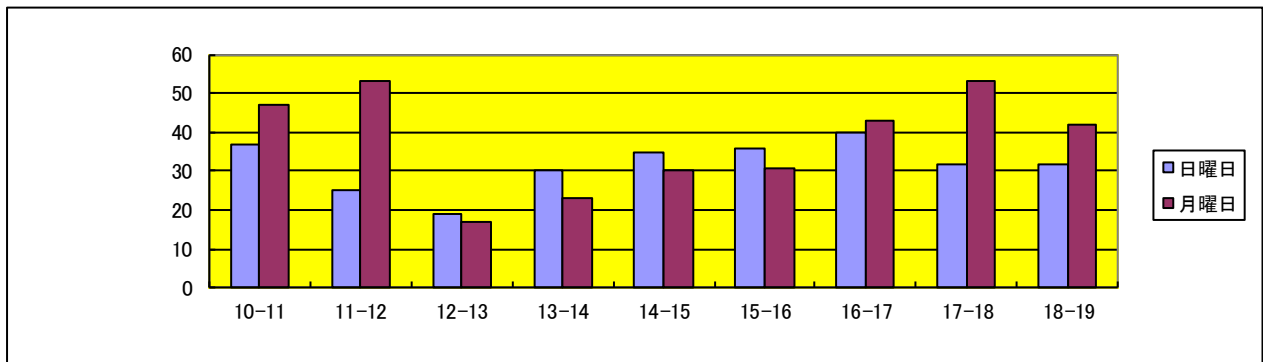
		10-11	11-12	12-13	13-14	14-15	15-16	16-17	17-18	18-19	合計
日曜日	東→西	19	32	30	25	19	16	16	14	12	183
	西→東	18	32	29	22	36	17	23	14	17	208
	計	37	64	59	47	55	33	39	28	29	391
月曜日	東→西	45	28	21	17	25	24	33	40	21	254
	西→東	30	36	18	23	28	30	29	22	20	236
	計	75	64	39	40	53	54	62	62	41	490
計	東→西	64	60	51	42	44	40	49	54	33	437
	西→東	48	68	47	45	64	47	52	36	37	444
	合計	112	128	98	87	108	87	101	90	70	881



33 金田整骨院前(土崎相染町商店会)

(単位：時、人)

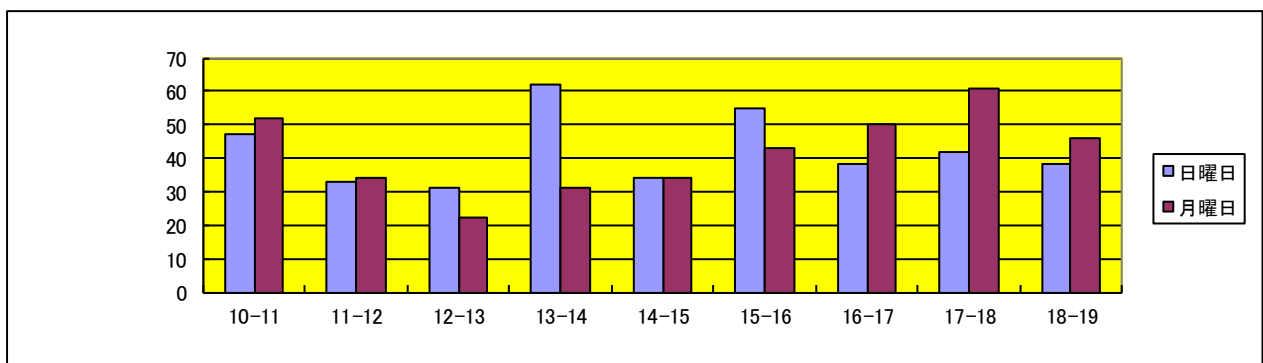
		10-11	11-12	12-13	13-14	14-15	15-16	16-17	17-18	18-19	合計
日曜日	北→南	20	10	4	10	24	19	22	13	12	134
	南→北	17	15	15	20	11	17	18	19	20	152
	計	37	25	19	30	35	36	40	32	32	286
月曜日	北→南	23	16	5	14	18	13	23	25	30	167
	南→北	24	37	12	9	12	18	20	28	12	172
	計	47	53	17	23	30	31	43	53	42	339
計	北→南	43	26	9	24	42	32	45	38	42	301
	南→北	41	52	27	29	23	35	38	47	32	324
	合計	84	78	36	53	65	67	83	85	74	625



34 松田酒店前(土崎港北商店会)

(単位：時、人)

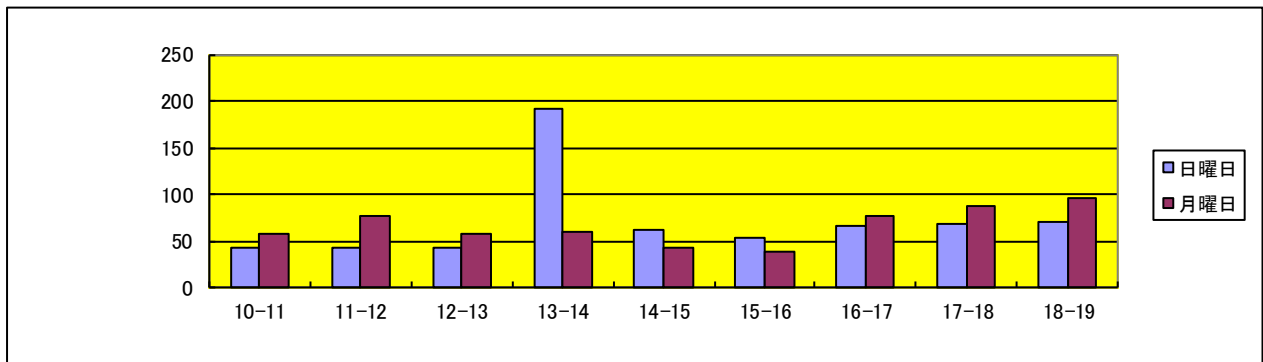
		10-11	11-12	12-13	13-14	14-15	15-16	16-17	17-18	18-19	合計
日曜日	北→南	21	14	17	28	22	26	23	22	21	194
	南→北	26	19	14	34	12	29	15	20	17	186
	計	47	33	31	62	34	55	38	42	38	380
月曜日	北→南	23	11	11	14	20	18	20	38	34	189
	南→北	29	23	11	17	14	25	30	23	12	184
	計	52	34	22	31	34	43	50	61	46	373
計	北→南	44	25	28	42	42	44	43	60	55	383
	南→北	55	42	25	51	26	54	45	43	29	370
	合計	99	67	53	93	68	98	88	103	84	753



35 追分佐藤歯科医院前(追分商店会)

(単位：時、人)

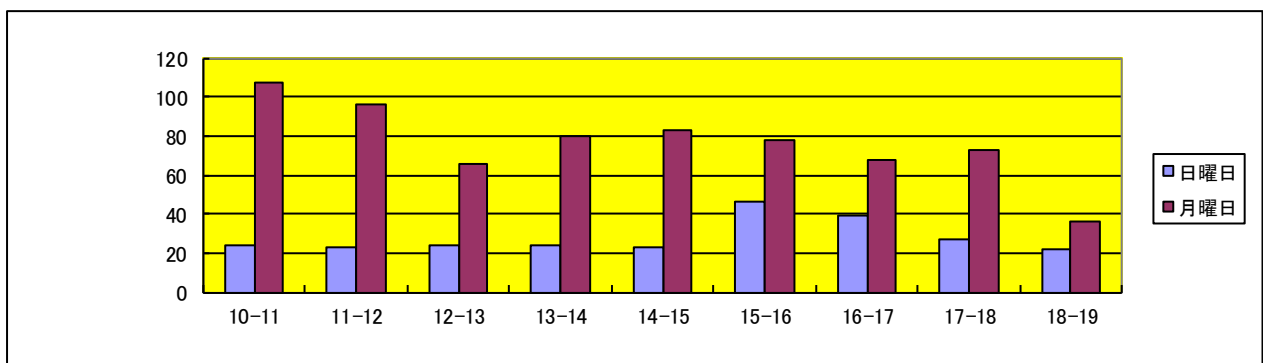
		10-11	11-12	12-13	13-14	14-15	15-16	16-17	17-18	18-19	合計
日曜日	東→西	20	20	17	19	13	22	24	32	33	200
	西→東	24	24	27	172	49	32	43	37	38	446
	計	44	44	44	191	62	54	67	69	71	646
月曜日	東→西	26	41	19	18	27	17	52	54	54	308
	西→東	31	36	40	42	17	21	25	34	42	288
	計	57	77	59	60	44	38	77	88	96	596
計	東→西	46	61	36	37	40	39	76	86	87	508
	西→東	55	60	67	214	66	53	68	71	80	734
	合計	101	121	103	251	106	92	144	157	167	1,242



36 北都銀行新屋支店前(新屋商店会)

(単位：時、人)

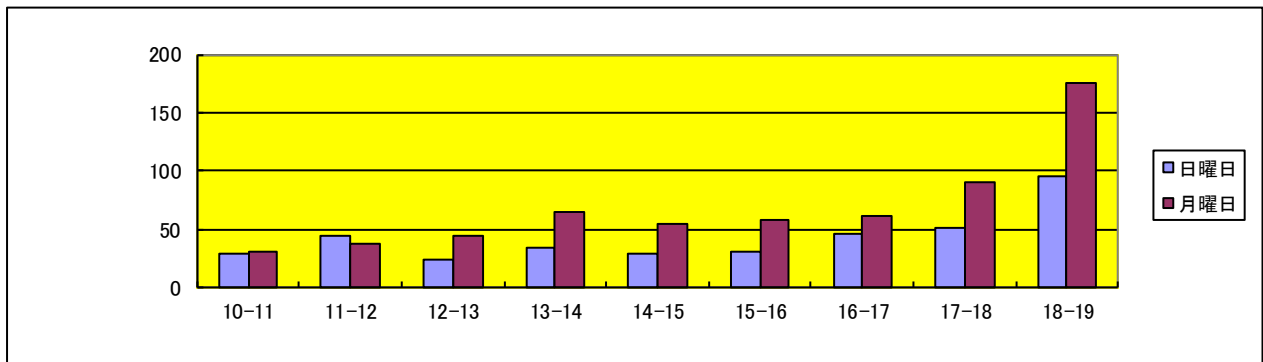
		10-11	11-12	12-13	13-14	14-15	15-16	16-17	17-18	18-19	合計
日曜日	北→南	10	9	13	12	10	18	15	9	12	108
	南→北	14	14	11	12	13	28	24	18	10	144
	計	24	23	24	24	23	46	39	27	22	252
月曜日	北→南	54	49	32	37	37	31	36	37	17	330
	南→北	53	47	34	43	46	47	32	36	19	357
	計	107	96	66	80	83	78	68	73	36	687
計	北→南	64	58	45	49	47	49	51	46	29	438
	南→北	67	61	45	55	59	75	56	54	29	501
	合計	131	119	90	104	106	124	107	100	58	939



37 川反通り8番館前(川反外町振興会)

(単位：時、人)

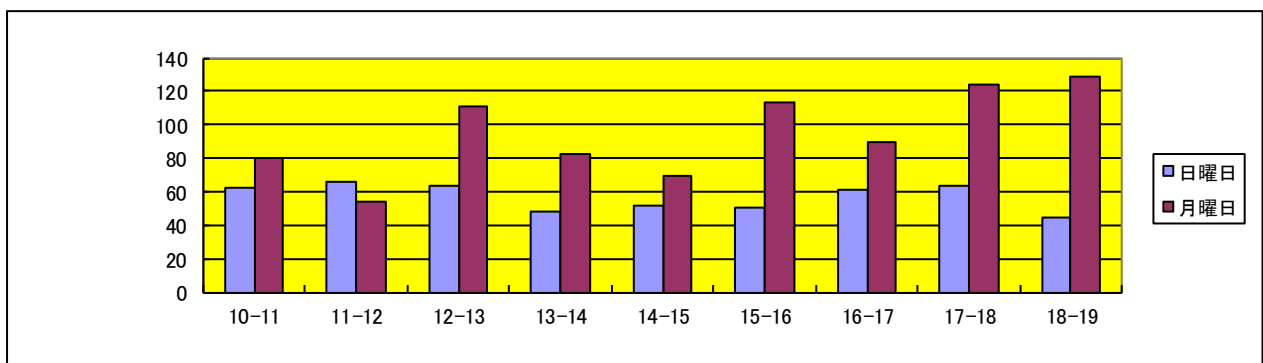
		10-11	11-12	12-13	13-14	14-15	15-16	16-17	17-18	18-19	合計
日曜日	北→南	21	20	15	15	16	20	30	26	58	221
	南→北	9	25	9	19	13	11	17	25	37	165
	計	30	45	24	34	29	31	47	51	95	386
月曜日	北→南	14	19	19	29	37	31	42	61	100	352
	南→北	17	19	25	36	18	28	20	29	76	268
	計	31	38	44	65	55	59	62	90	176	620
計	北→南	35	39	34	44	53	51	72	87	158	573
	南→北	26	44	34	55	31	39	37	54	113	433
	合計	61	83	68	99	84	90	109	141	271	1,006



38 秋田信用金庫牛島支店前(牛島商店会)

(単位：時、人)

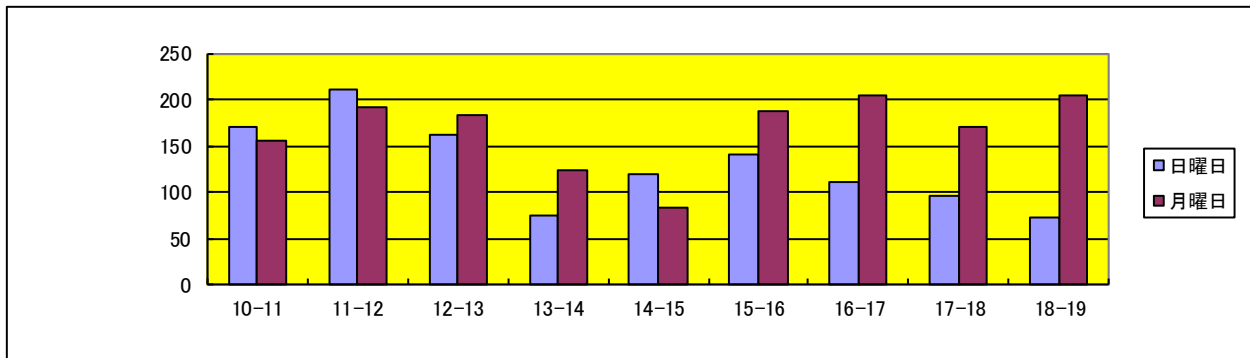
		10-11	11-12	12-13	13-14	14-15	15-16	16-17	17-18	18-19	合計
日曜日	北→南	23	26	31	16	21	32	34	44	24	251
	南→北	39	40	32	32	31	18	27	20	20	259
	計	62	66	63	48	52	50	61	64	44	510
月曜日	北→南	33	22	45	31	43	84	66	97	96	517
	南→北	47	32	66	51	26	29	24	27	33	335
	計	80	54	111	82	69	113	90	124	129	852
計	北→南	56	48	76	47	64	116	100	141	120	768
	南→北	86	72	98	83	57	47	51	47	53	594
	合計	142	120	174	130	121	163	151	188	173	1,362



39 ナイス第二駐車場前(大住地区商工振興会)

(単位：時、人)

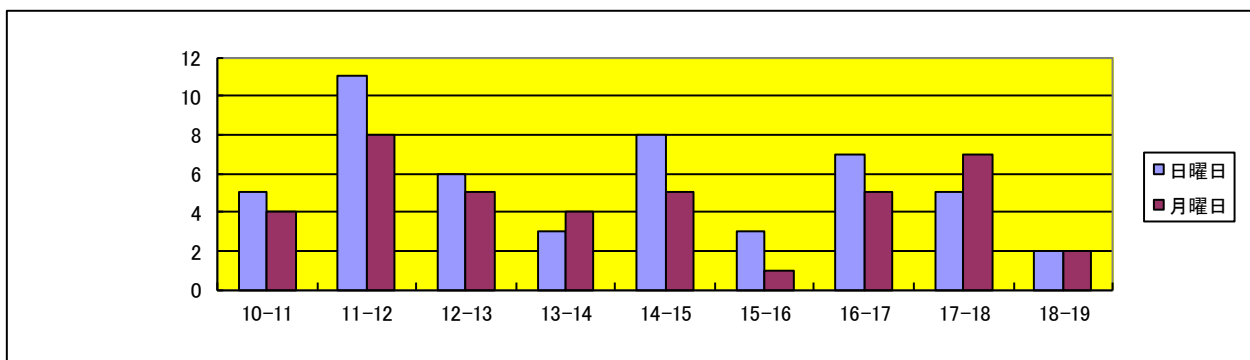
		10-11	11-12	12-13	13-14	14-15	15-16	16-17	17-18	18-19	合計
日曜日	東→西	93	106	90	40	53	74	57	52	38	603
	西→東	78	104	72	34	67	66	55	45	34	555
	計	171	210	162	74	120	140	112	97	72	1,158
月曜日	東→西	75	94	106	55	30	114	118	95	122	809
	西→東	80	97	77	69	54	73	87	76	82	695
	計	155	191	183	124	84	187	205	171	204	1,504
計	東→西	168	200	196	95	83	188	175	147	160	1,412
	西→東	158	201	149	103	121	139	142	121	116	1,250
	合計	326	401	345	198	204	327	317	268	276	2,662



40 サトウ文具店前(新波商店街 <雄和>)

(単位：時、人)

		10-11	11-12	12-13	13-14	14-15	15-16	16-17	17-18	18-19	合計
日曜日	東→西	3	4	2	3	5	2	3	3	1	26
	西→東	2	7	4	0	3	1	4	2	1	24
	計	5	11	6	3	8	3	7	5	2	50
月曜日	東→西	2	4	3	2	4	0	3	3	2	23
	西→東	2	4	2	2	1	1	2	4	0	18
	計	4	8	5	4	5	1	5	7	2	41
計	東→西	5	8	5	5	9	2	6	6	3	49
	西→東	4	11	6	2	4	2	6	6	1	42
	合計	9	19	11	7	13	4	12	12	4	91

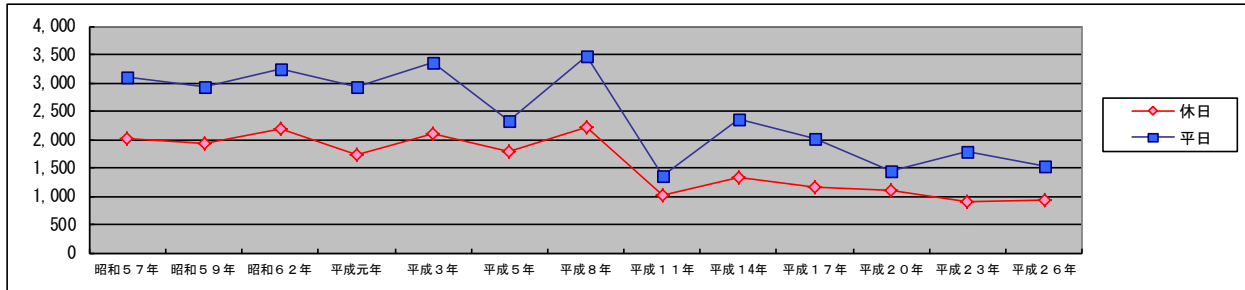


2-5 地点別通行量経年比較

1 ヒラノ酒店前(南通商店街)

(単位:人)

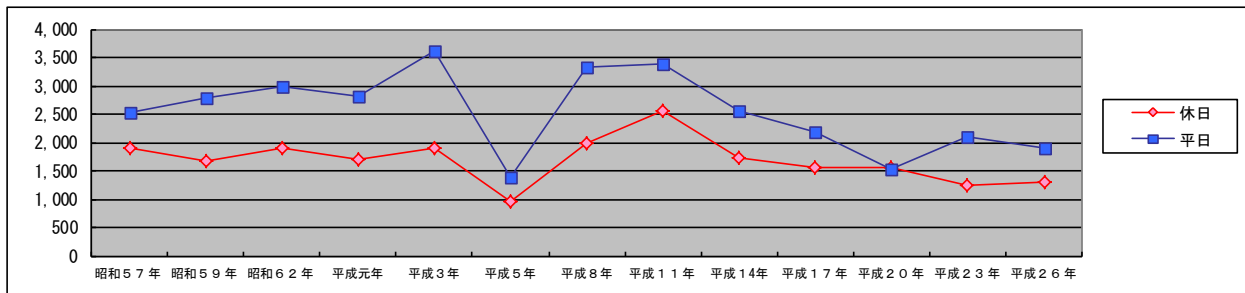
	昭和57年	昭和59年	昭和62年	平成元年	平成3年	平成5年	平成8年	平成11年	平成14年	平成17年	平成20年	平成23年	平成26年
休日	2,003	1,926	2,185	1,722	2,092	1,787	2,207	1,020	1,334	1,156	1,103	910	929
平日	3,087	2,916	3,255	2,942	3,350	2,341	3,477	1,359	2,363	2,023	1,435	1,777	1,539
計	5,090	4,842	5,440	4,664	5,442	4,128	5,684	2,379	3,697	3,179	2,538	2,687	2,468



2 南通榮太楼前(南通商店街)

(単位:人)

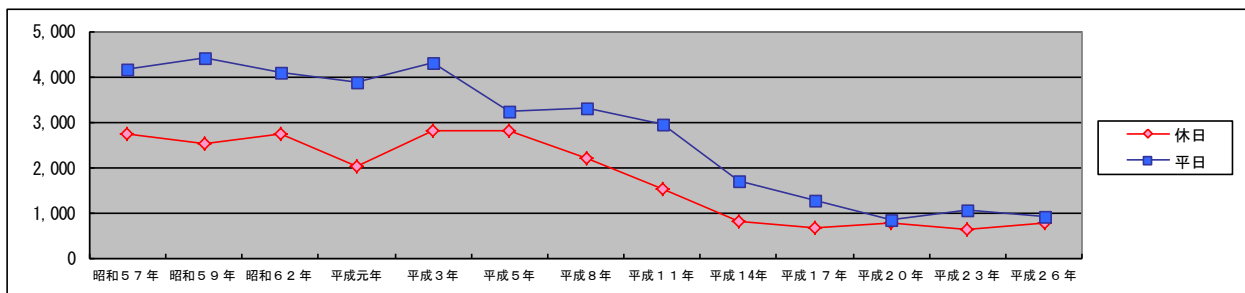
	昭和57年	昭和59年	昭和62年	平成元年	平成3年	平成5年	平成8年	平成11年	平成14年	平成17年	平成20年	平成23年	平成26年
休日	1,896	1,671	1,912	1,710	1,888	946	1,986	2,557	1,726	1,555	1,554	1,235	1,292
平日	2,534	2,792	2,977	2,804	3,616	1,395	3,319	3,391	2,552	2,175	1,515	2,099	1,911
計	4,430	4,463	4,889	4,514	5,504	2,341	5,305	5,948	4,278	3,730	3,069	3,334	3,203



3 魚民前(駅前広小路商店街)

(単位:人)

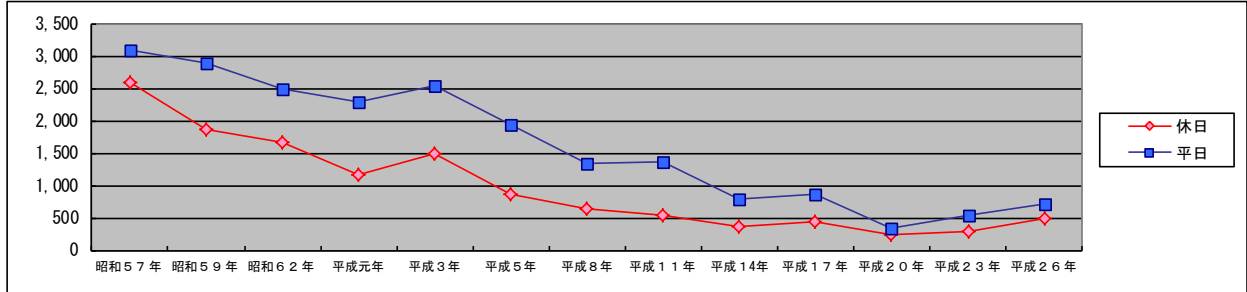
	昭和57年	昭和59年	昭和62年	平成元年	平成3年	平成5年	平成8年	平成11年	平成14年	平成17年	平成20年	平成23年	平成26年
休日	2,742	2,535	2,717	2,008	2,802	2,799	2,194	1,525	821	658	765	629	755
平日	4,153	4,395	4,103	3,863	4,311	3,246	3,294	2,951	1,702	1,261	832	1,051	909
計	6,895	6,930	6,820	5,871	7,113	6,045	5,488	4,476	2,523	1,919	1,597	1,680	1,664



4 新田目駐車場前(中央通商店街)

(単位:人)

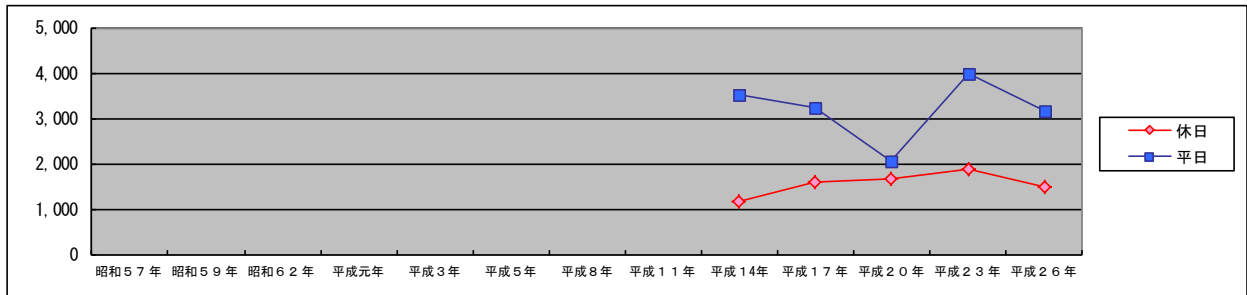
	昭和57年	昭和59年	昭和62年	平成元年	平成3年	平成5年	平成8年	平成11年	平成14年	平成17年	平成20年	平成23年	平成26年
休日	2,582	1,854	1,672	1,164	1,483	851	644	528	366	438	248	298	478
平日	3,082	2,893	2,492	2,294	2,534	1,947	1,349	1,359	778	853	342	528	714
計	5,664	4,747	4,164	3,458	4,017	2,798	1,993	1,887	1,144	1,291	590	826	1,192



5 市民市場前

(単位:人)

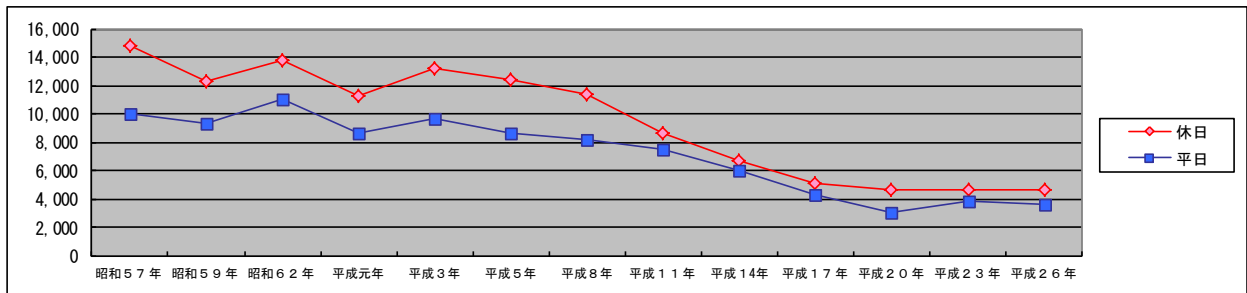
	昭和57年	昭和59年	昭和62年	平成元年	平成3年	平成5年	平成8年	平成11年	平成14年	平成17年	平成20年	平成23年	平成26年
休日									1,154	1,572	1,656	1,863	1,467
平日									3,508	3,218	2,042	3,981	3,168
計									4,662	4,790	3,698	5,844	4,635



6 緑屋前(駅前広小路商店街)

(単位:人)

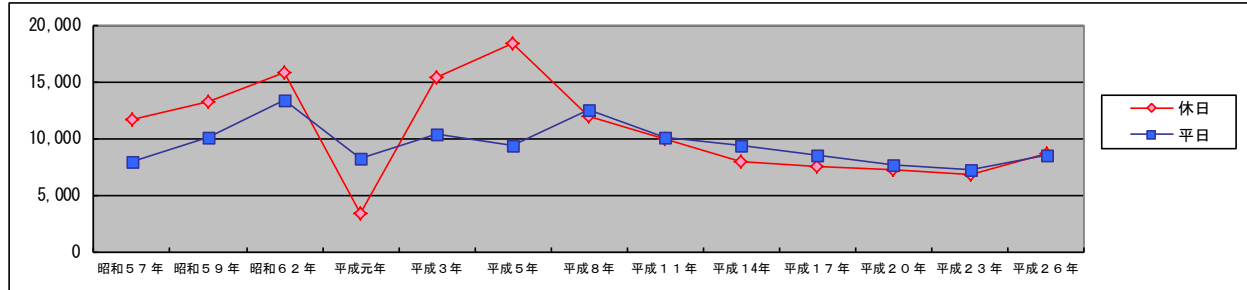
	昭和57年	昭和59年	昭和62年	平成元年	平成3年	平成5年	平成8年	平成11年	平成14年	平成17年	平成20年	平成23年	平成26年
休日	14,746	12,310	13,726	11,241	13,179	12,389	11,384	8,623	6,675	5,125	4,582	4,643	4,679
平日	9,966	9,288	11,010	8,639	9,635	8,675	8,158	7,535	5,983	4,247	3,009	3,866	3,643
計	24,712	21,598	24,736	19,880	22,814	21,064	19,542	16,158	12,658	9,372	7,591	8,509	8,322



7 new金座街前（駅前広小路商店街）

（単位：人）

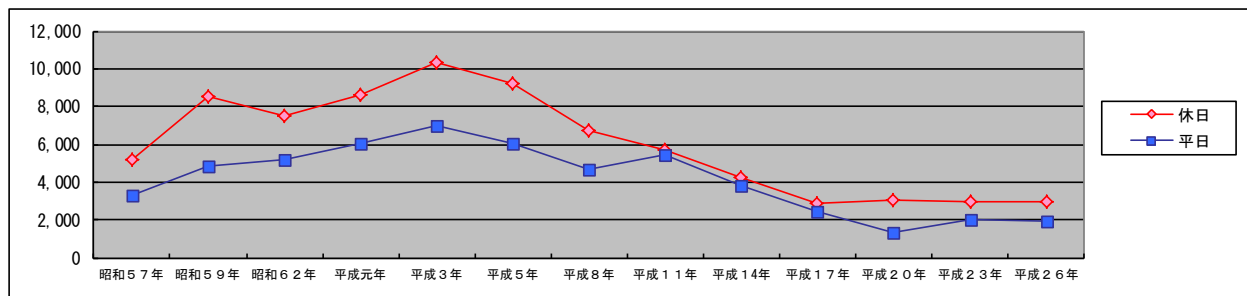
	昭和57年	昭和59年	昭和62年	平成元年	平成3年	平成5年	平成8年	平成11年	平成14年	平成17年	平成20年	平成23年	平成26年
休日	11,711	13,208	15,783	3,362	15,301	18,382	11,876	9,868	7,879	7,502	7,244	6,790	8,665
平日	7,982	10,054	13,332	8,176	10,290	9,399	12,480	10,023	9,423	8,525	7,576	7,253	8,503
計	19,693	23,262	29,115	11,538	25,591	27,781	24,356	19,891	17,302	16,027	14,820	14,043	17,168



8 西武秋田前（駅前広小路商店街）

（単位：人）

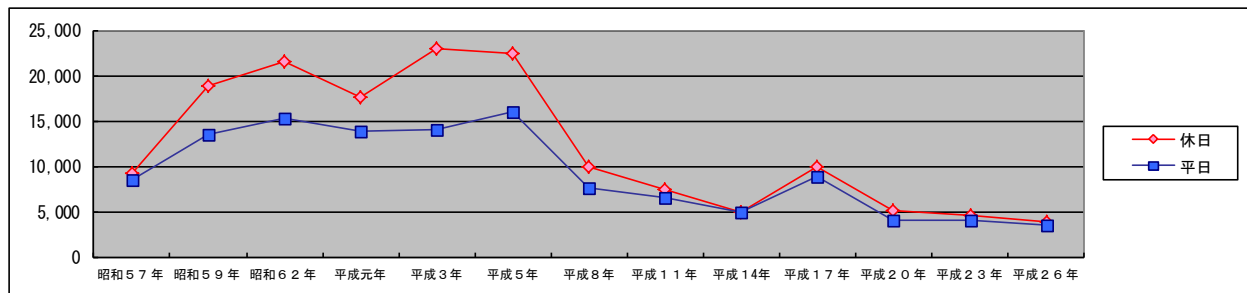
	昭和57年	昭和59年	昭和62年	平成元年	平成3年	平成5年	平成8年	平成11年	平成14年	平成17年	平成20年	平成23年	平成26年
休日	5,160	8,552	7,466	8,651	10,347	9,182	6,760	5,688	4,268	2,844	3,024	2,942	2,931
平日	3,321	4,869	5,147	6,068	6,945	6,065	4,670	5,484	3,836	2,479	1,339	2,053	1,903
計	8,481	13,421	12,613	14,719	17,292	15,247	11,430	11,172	8,104	5,323	4,363	4,995	4,834



9 ローソン秋田駅西口店前（駅前広小路商店街）

（単位：人）

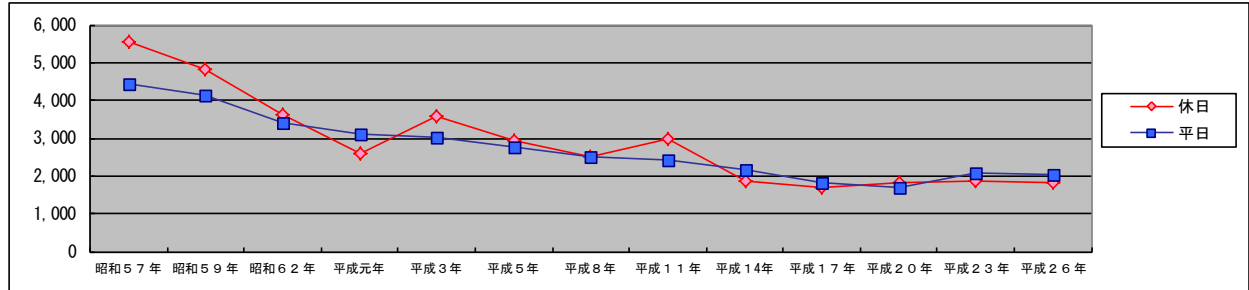
	昭和57年	昭和59年	昭和62年	平成元年	平成3年	平成5年	平成8年	平成11年	平成14年	平成17年	平成20年	平成23年	平成26年
休日	9,127	18,859	21,511	17,536	22,874	22,446	9,893	7,431	4,889	9,870	5,171	4,588	3,849
平日	8,505	13,416	15,313	13,887	14,107	16,029	7,524	6,586	4,902	8,776	4,078	4,087	3,454
計	17,632	32,275	36,824	31,423	36,981	38,475	17,417	14,017	9,791	18,646	9,249	8,675	7,303



10 コンフォートホテル秋田前(駅前広小路商店街)

(単位:人)

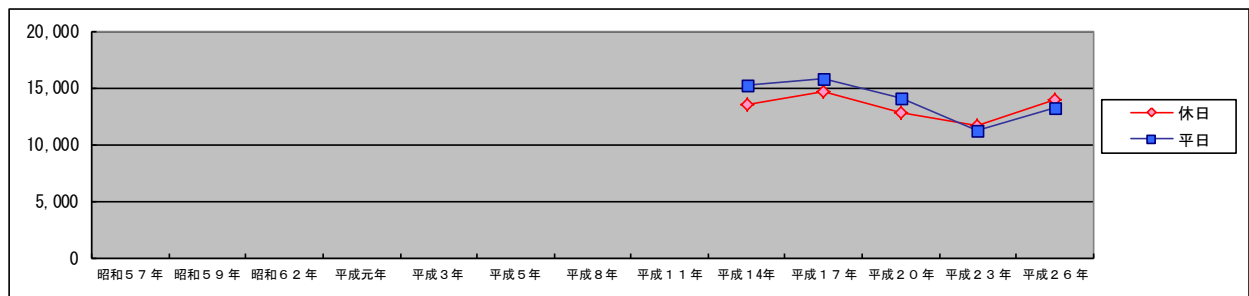
	昭和57年	昭和59年	昭和62年	平成元年	平成3年	平成5年	平成8年	平成11年	平成14年	平成17年	平成20年	平成23年	平成26年
休日	5,560	4,820	3,611	2,582	3,597	2,921	2,513	2,990	1,882	1,686	1,815	1,873	1,814
平日	4,418	4,123	3,424	3,116	3,040	2,764	2,492	2,434	2,156	1,808	1,686	2,080	2,041
計	9,978	8,943	7,035	5,698	6,637	5,685	5,005	5,424	4,038	3,494	3,501	3,953	3,855



11 ぼぼろーど(西口)

(単位:人)

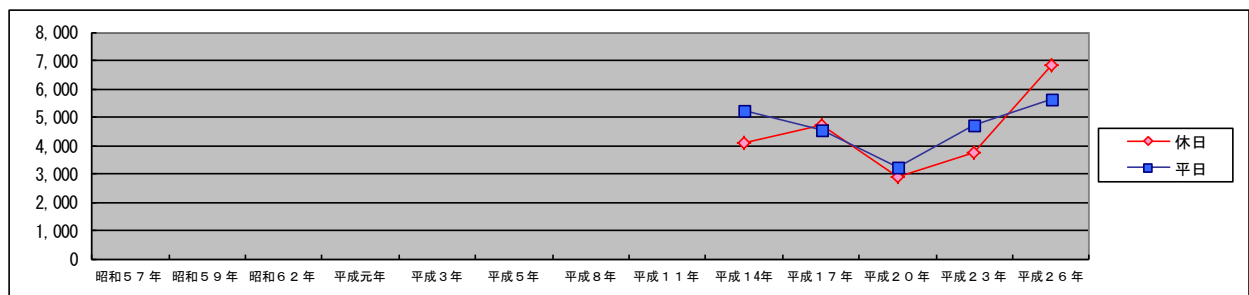
	昭和57年	昭和59年	昭和62年	平成元年	平成3年	平成5年	平成8年	平成11年	平成14年	平成17年	平成20年	平成23年	平成26年
休日									13,445	14,583	12,718	11,656	13,921
平日									15,238	15,740	14,064	11,221	13,228
計									28,683	30,323	26,782	22,877	27,149



12 アトリオン(仲小路側)前(仲小路振興会)

(単位:人)

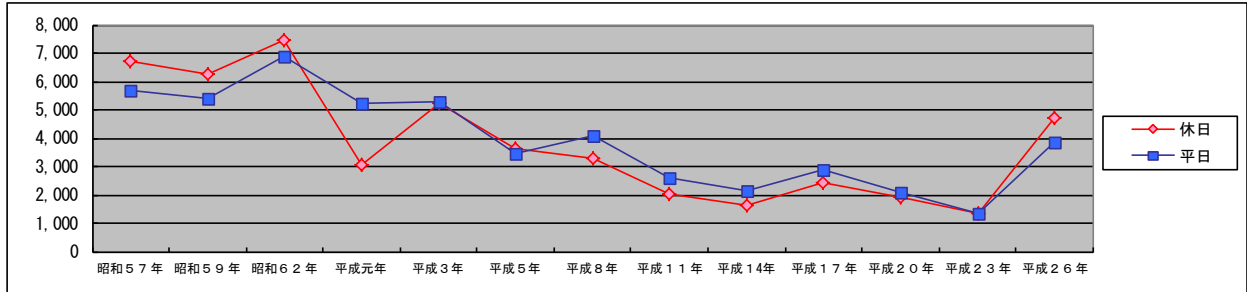
	昭和57年	昭和59年	昭和62年	平成元年	平成3年	平成5年	平成8年	平成11年	平成14年	平成17年	平成20年	平成23年	平成26年
休日									4,101	4,718	2,905	3,758	6,832
平日									5,255	4,555	3,213	4,733	5,601
計									9,356	9,273	6,118	8,491	12,433



13 仲小路ビル前(仲小路振興会)

(単位:人)

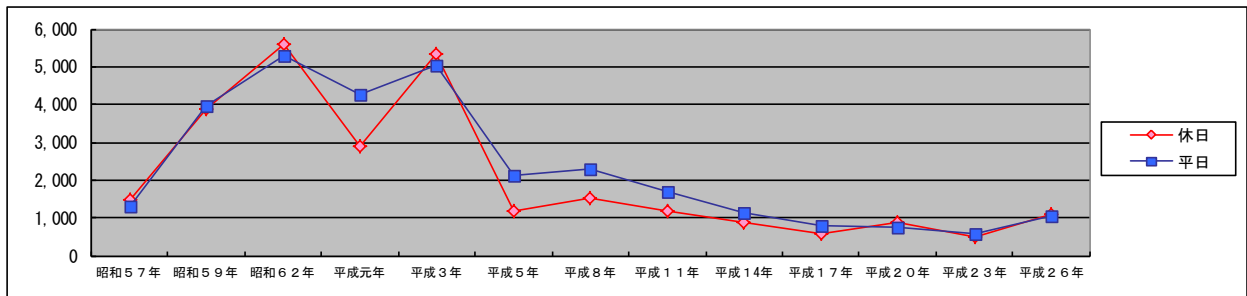
	昭和57年	昭和59年	昭和62年	平成元年	平成3年	平成5年	平成8年	平成11年	平成14年	平成17年	平成20年	平成23年	平成26年
休日	6,715	6,280	7,475	3,062	5,214	3,606	3,281	2,014	1,645	2,428	1,925	1,351	4,700
平日	5,659	5,398	6,910	5,245	5,311	3,453	4,082	2,573	2,145	2,884	2,064	1,319	3,845
計	12,374	11,678	14,385	8,307	10,525	7,059	7,363	4,587	3,790	5,312	3,989	2,670	8,545



14 加賀正前(仲小路振興会)

(単位:人)

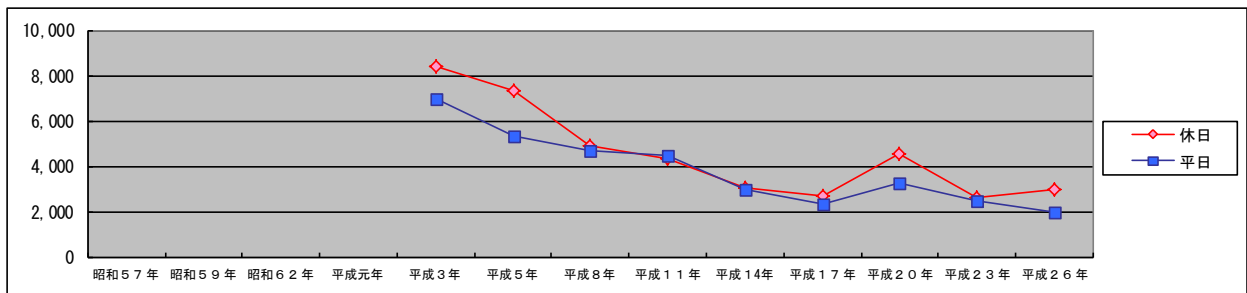
	昭和57年	昭和59年	昭和62年	平成元年	平成3年	平成5年	平成8年	平成11年	平成14年	平成17年	平成20年	平成23年	平成26年
休日	1,461	3,867	5,606	2,900	5,332	1,189	1,508	1,181	891	573	889	491	1,077
平日	1,297	3,984	5,307	4,274	5,041	2,126	2,295	1,679	1,152	791	736	567	1,039
計	2,758	7,851	10,913	7,174	10,373	3,315	3,803	2,860	2,043	1,364	1,625	1,058	2,116



15 アトリオン前(広小路商店街)

(単位:人)

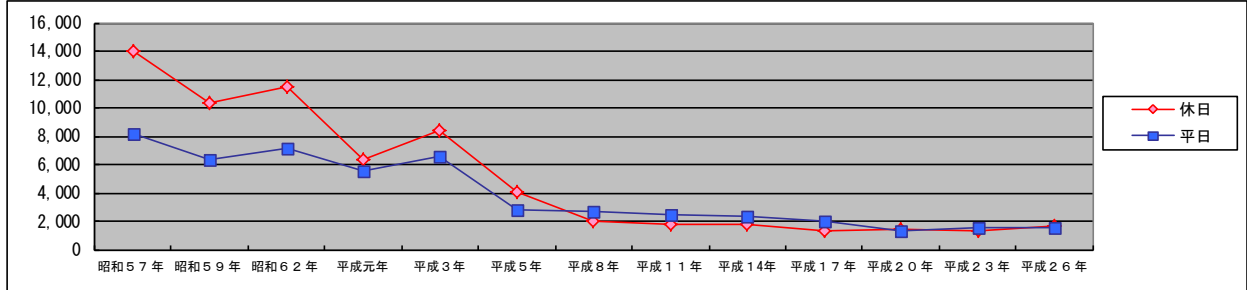
	昭和57年	昭和59年	昭和62年	平成元年	平成3年	平成5年	平成8年	平成11年	平成14年	平成17年	平成20年	平成23年	平成26年
休日					8,358	7,352	4,916	4,356	3,046	2,687	4,540	2,590	2,980
平日					6,974	5,350	4,651	4,432	2,998	2,353	3,224	2,446	1,984
計					15,332	12,702	9,567	8,788	6,044	5,040	7,764	5,036	4,964



16 キャッスルホテル前(広小路商店街)

(単位:人)

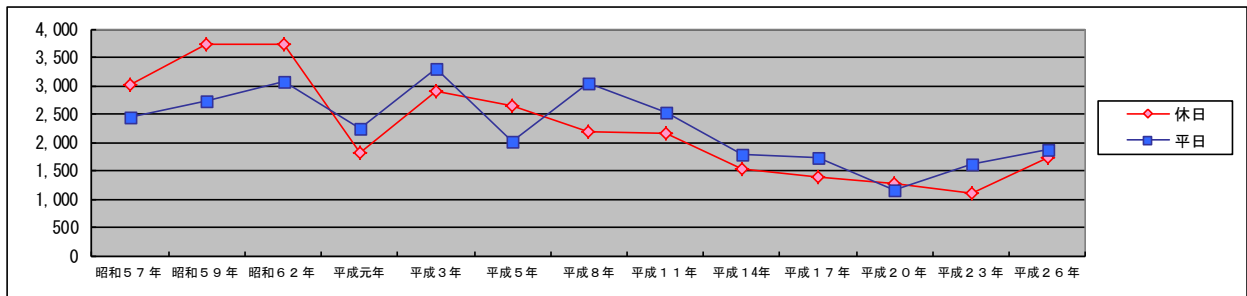
	昭和57年	昭和59年	昭和62年	平成元年	平成3年	平成5年	平成8年	平成11年	平成14年	平成17年	平成20年	平成23年	平成26年
休日	13,943	10,354	11,472	6,377	8,432	4,054	1,962	1,818	1,825	1,368	1,461	1,348	1,628
平日	8,140	6,360	7,192	5,599	6,565	2,824	2,692	2,461	2,296	2,034	1,272	1,524	1,574
計	22,083	16,714	18,664	11,976	14,997	6,878	4,654	4,279	4,121	3,402	2,733	2,872	3,202



17 ビューティーコマバ前(広小路商店街)

(単位:人)


	昭和57年	昭和59年	昭和62年	平成元年	平成3年	平成5年	平成8年	平成11年	平成14年	平成17年	平成20年	平成23年	平成26年
休日	3,018	3,720	3,715	1,826	2,913	2,629	2,190	2,166	1,539	1,392	1,266	1,088	1,738
平日	2,440	2,736	3,059	2,239	3,301	2,001	3,038	2,540	1,790	1,728	1,148	1,611	1,880
計	5,458	6,456	6,774	4,065	6,214	4,630	5,228	4,706	3,329	3,120	2,414	2,699	3,618



18 旧日本生命秋田ビル前(広小路商店街)

(単位:人)

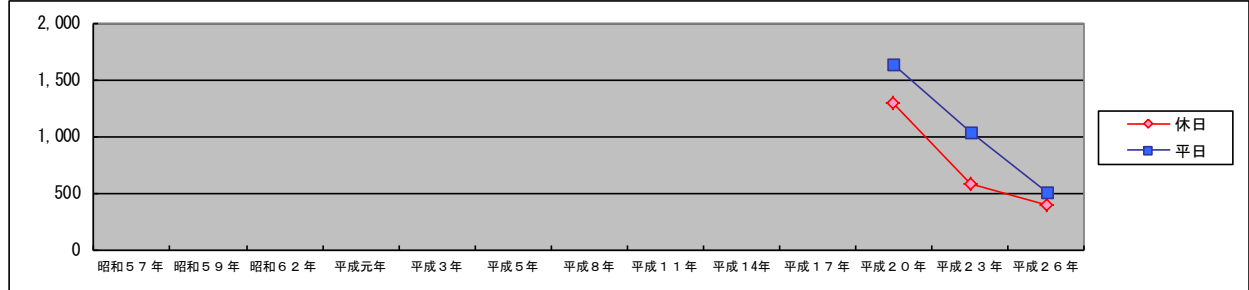
	昭和57年	昭和59年	昭和62年	平成元年	平成3年	平成5年	平成8年	平成11年	平成14年	平成17年	平成20年	平成23年	平成26年
休日											1,369	460	1,481
平日											558	474	1,320
計											1,927	934	2,801



19 イーホテルショッピングモール前(大町商店街)

(単位:人)

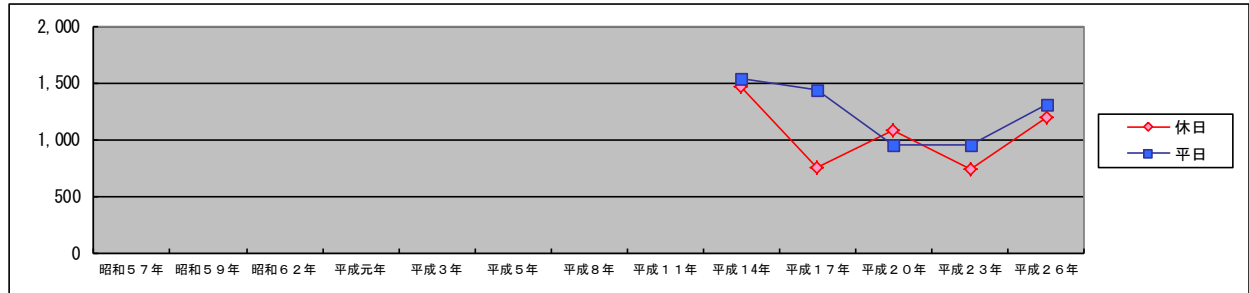
	昭和57年	昭和59年	昭和62年	平成元年	平成3年	平成5年	平成8年	平成11年	平成14年	平成17年	平成20年	平成23年	平成26年
休日											1,297	578	387
平日											1,634	1,035	514
計											2,931	1,613	901



20 サンパティオ大町前(大町商店街)

(単位:人)

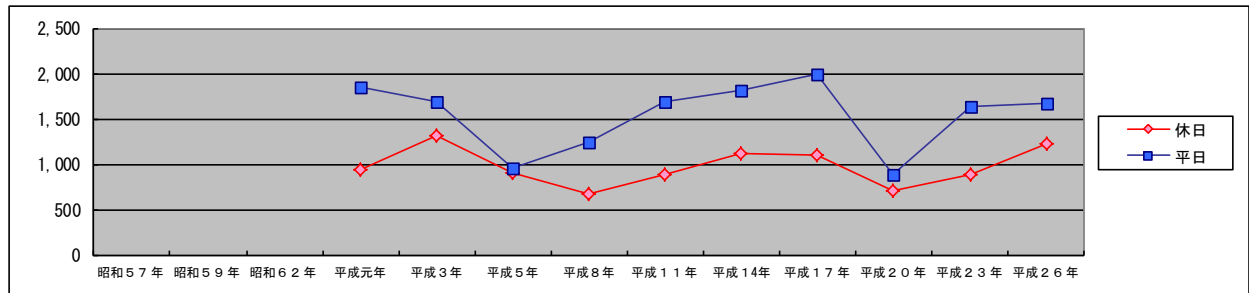
	昭和57年	昭和59年	昭和62年	平成元年	平成3年	平成5年	平成8年	平成11年	平成14年	平成17年	平成20年	平成23年	平成26年	
休日										1,466	756	1,080	741	1,188
平日										1,535	1,438	943	944	1,301
計										3,001	2,194	2,023	1,685	2,489



21 山下金物店前(通町商店街)

(単位:人)

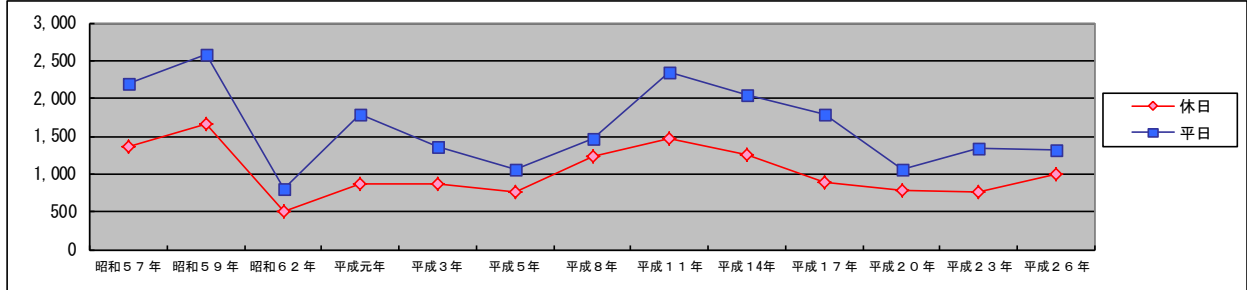
	昭和57年	昭和59年	昭和62年	平成元年	平成3年	平成5年	平成8年	平成11年	平成14年	平成17年	平成20年	平成23年	平成26年
休日				943	1,306	906	665	879	1,121	1,103	713	884	1,231
平日				1,840	1,689	963	1,242	1,681	1,813	1,994	883	1,642	1,675
計				2,783	2,995	1,869	1,907	2,560	2,934	3,097	1,596	2,526	2,906



22 山田相談薬局前(通町商店街)

(単位:人)

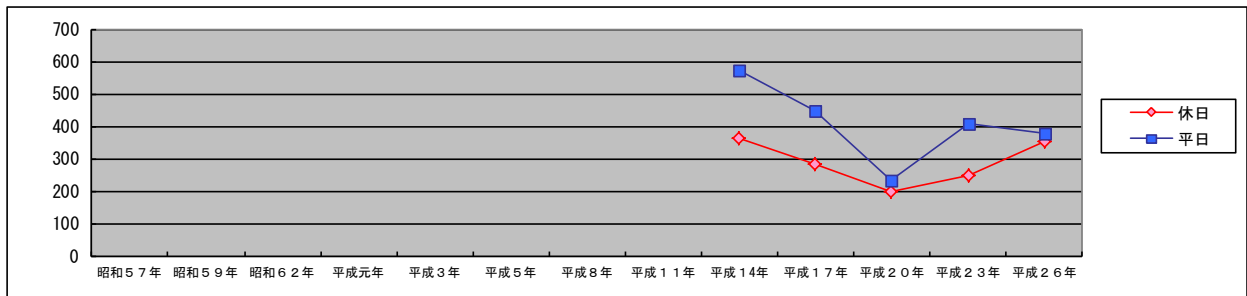
	昭和57年	昭和59年	昭和62年	平成元年	平成3年	平成5年	平成8年	平成11年	平成14年	平成17年	平成20年	平成23年	平成26年
休日	1,354	1,664	508	860	868	769	1,237	1,463	1,245	892	788	756	996
平日	2,199	2,586	799	1,791	1,367	1,061	1,458	2,355	2,045	1,788	1,066	1,335	1,328
計	3,553	4,250	1,307	2,651	2,235	1,830	2,695	3,818	3,290	2,680	1,854	2,091	2,324



23 池端時計店前(山王商店街振興会)

(単位:人)

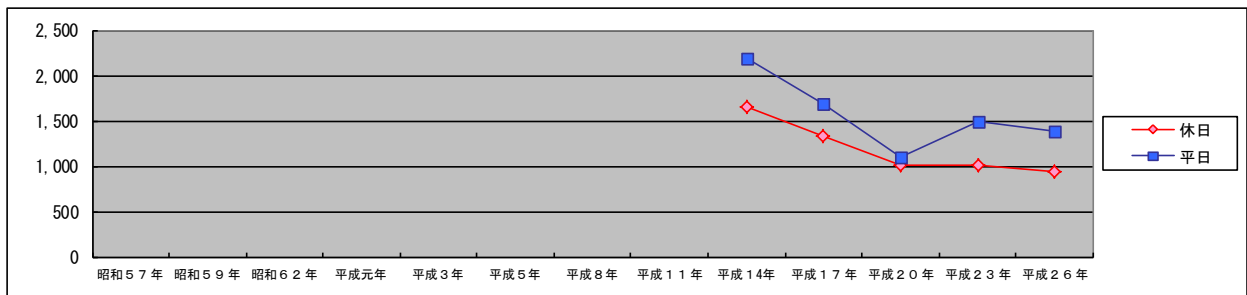
	昭和57年	昭和59年	昭和62年	平成元年	平成3年	平成5年	平成8年	平成11年	平成14年	平成17年	平成20年	平成23年	平成26年
休日									363	283	198	246	352
平日									572	447	234	410	380
計									935	730	432	656	732



24 亀の町薬局前(有楽町商栄会)

(単位:人)

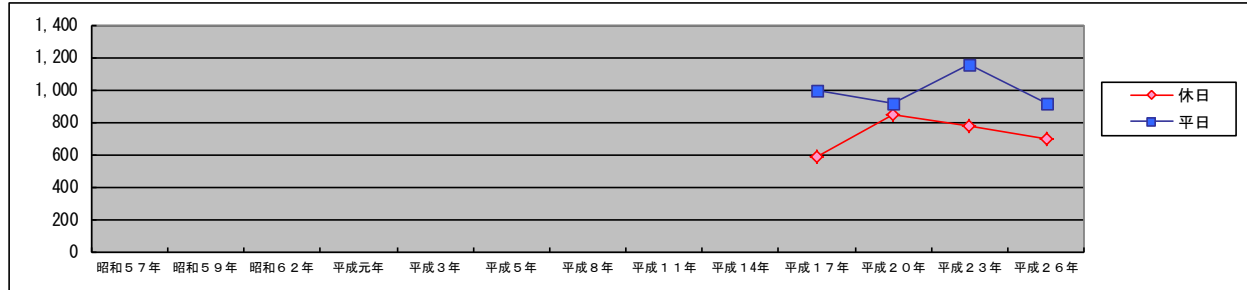
	昭和57年	昭和59年	昭和62年	平成元年	平成3年	平成5年	平成8年	平成11年	平成14年	平成17年	平成20年	平成23年	平成26年
休日									1,657	1,326	1,001	1,006	933
平日									2,194	1,683	1,092	1,490	1,382
計									3,851	3,009	2,093	2,496	2,315



25 旭南小学校前(馬口労町通り商工振興会)

(単位:人)

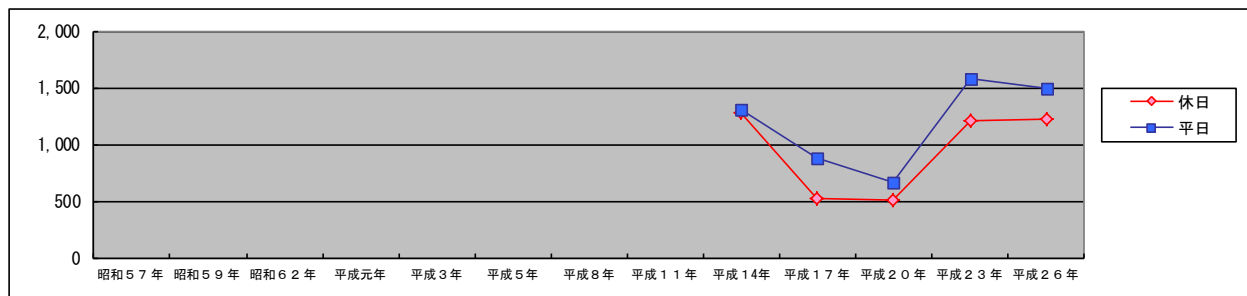
	昭和57年	昭和59年	昭和62年	平成元年	平成3年	平成5年	平成8年	平成11年	平成14年	平成17年	平成20年	平成23年	平成26年
休日										584	844	777	692
平日										997	920	1,151	912
計										1,581	1,764	1,928	1,604



26 一ノ関時計店前(広面商工振興会)

(単位:人)

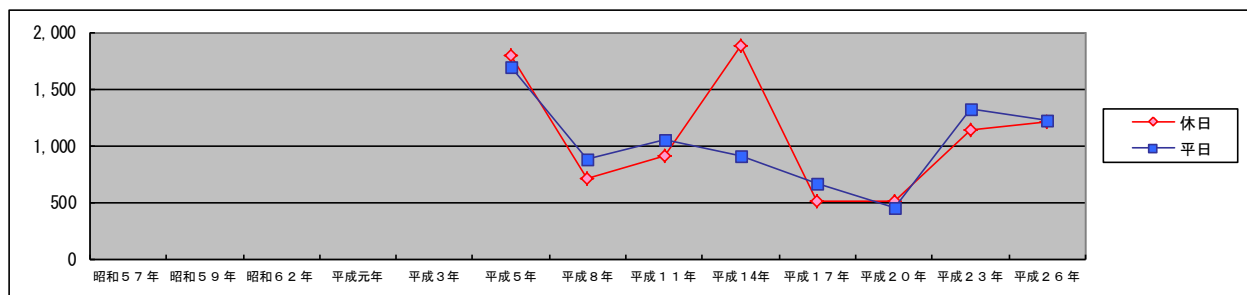
	昭和57年	昭和59年	昭和62年	平成元年	平成3年	平成5年	平成8年	平成11年	平成14年	平成17年	平成20年	平成23年	平成26年
休日										1,283	521	505	1,212
平日										1,306	872	663	1,578
計										2,589	1,393	1,168	2,790



27 たつ福前(手形中央地区商店会)

(単位:人)

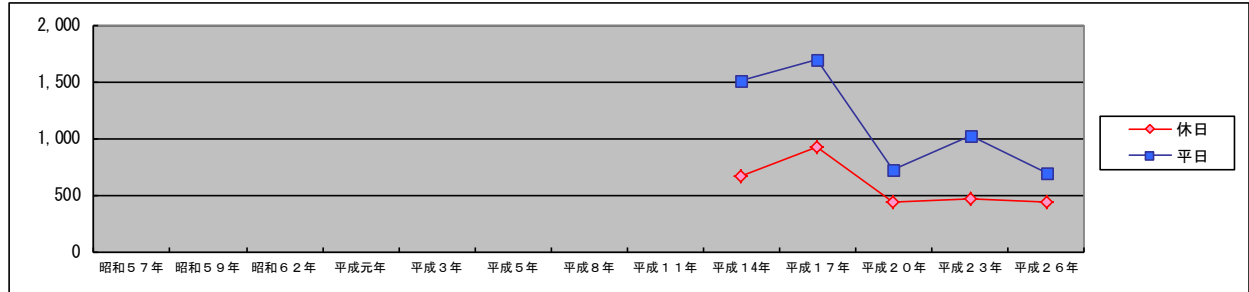
	昭和57年	昭和59年	昭和62年	平成元年	平成3年	平成5年	平成8年	平成11年	平成14年	平成17年	平成20年	平成23年	平成26年
休日						1,788	703	905	1,881	505	512	1,133	1,208
平日						1,692	882	1,054	901	659	453	1,327	1,227
計						3,480	1,585	1,959	2,782	1,164	965	2,460	2,435



28 北都銀行明田支店前(東通明田商工振興会)

(単位:人)

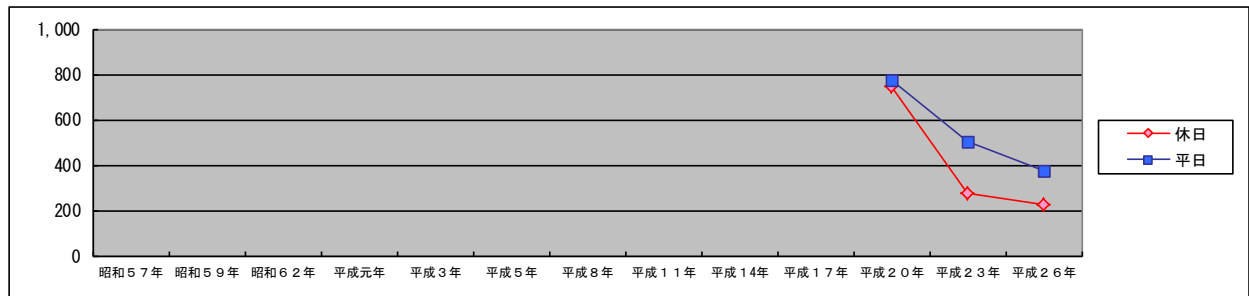
	昭和57年	昭和59年	昭和62年	平成元年	平成3年	平成5年	平成8年	平成11年	平成14年	平成17年	平成20年	平成23年	平成26年
休日									662	916	442	460	435
平日									1,514	1,695	722	1,025	691
計									2,176	2,611	1,164	1,485	1,126



29 積水ハウスリフォーム前(旭川地区商店会)

(単位:人)

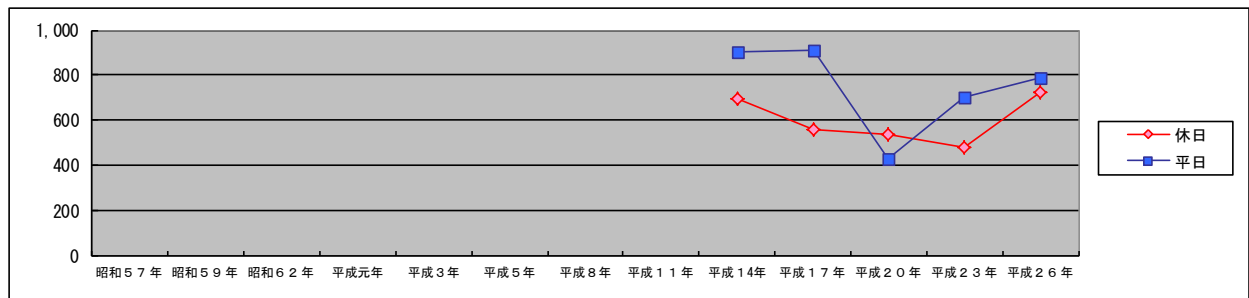
	昭和57年	昭和59年	昭和62年	平成元年	平成3年	平成5年	平成8年	平成11年	平成14年	平成17年	平成20年	平成23年	平成26年
休日											747	278	225
平日											773	505	375
計											1,520	783	600



30 ローソン秋田桜店前(桜・横森商工振興会)

(単位:人)

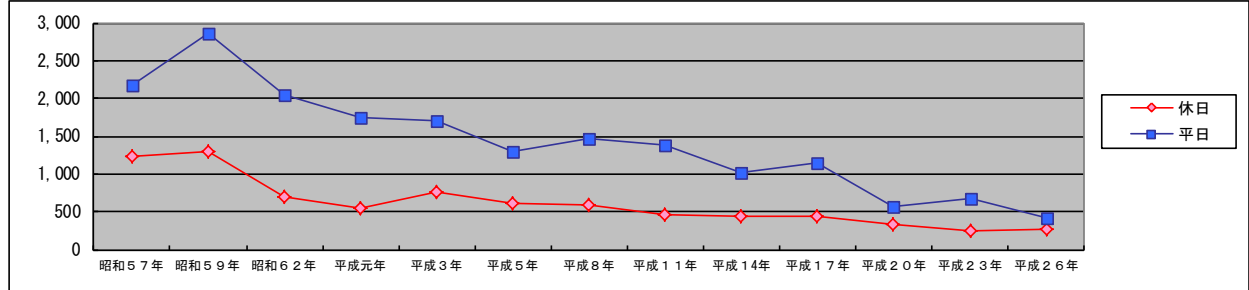
	昭和57年	昭和59年	昭和62年	平成元年	平成3年	平成5年	平成8年	平成11年	平成14年	平成17年	平成20年	平成23年	平成26年
休日									697	559	536	478	723
平日									904	907	428	702	786
計									1,601	1,466	964	1,180	1,509



31 土崎郵便局前（土崎港元町商店会）

（単位：人）

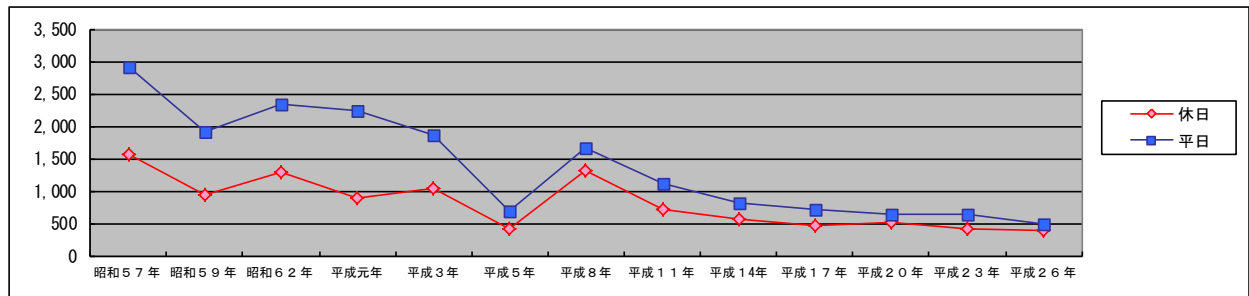
	昭和57年	昭和59年	昭和62年	平成元年	平成3年	平成5年	平成8年	平成11年	平成14年	平成17年	平成20年	平成23年	平成26年
休日	1,229	1,293	706	541	759	615	587	459	433	430	325	251	266
平日	2,166	2,852	2,048	1,748	1,708	1,290	1,458	1,379	1,020	1,144	569	683	417
計	3,395	4,145	2,754	2,289	2,467	1,905	2,045	1,838	1,453	1,574	894	934	683



32 たてやま菓子店前（土崎港中央通り商店会）

（単位：人）

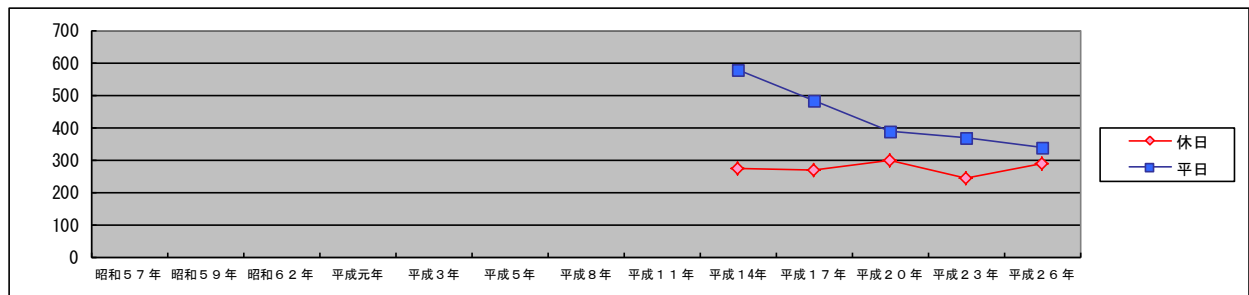
	昭和57年	昭和59年	昭和62年	平成元年	平成3年	平成5年	平成8年	平成11年	平成14年	平成17年	平成20年	平成23年	平成26年
休日	1,567	941	1,279	884	1,027	411	1,311	711	561	461	522	409	391
平日	2,922	1,905	2,346	2,238	1,868	692	1,666	1,123	806	714	646	639	490
計	4,489	2,846	3,625	3,122	2,895	1,103	2,977	1,834	1,367	1,175	1,168	1,048	881



33 金田整骨院前（土崎相染町商店会）

（単位：人）

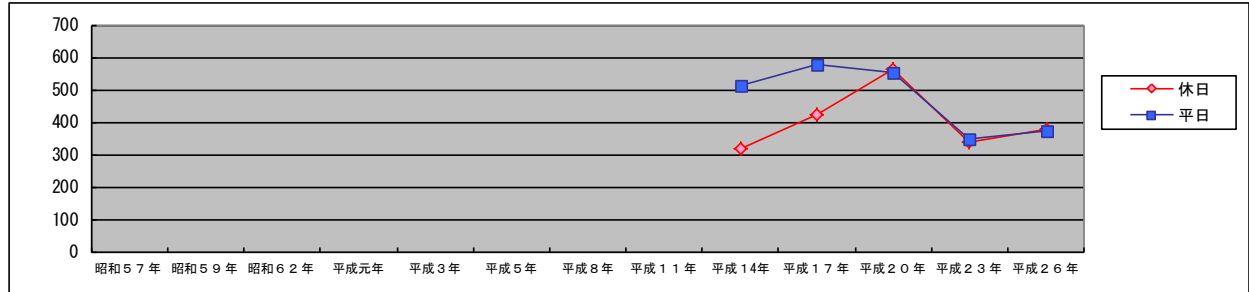
	昭和57年	昭和59年	昭和62年	平成元年	平成3年	平成5年	平成8年	平成11年	平成14年	平成17年	平成20年	平成23年	平成26年
休日									275	267	299	243	286
平日									578	485	387	369	339
計									853	752	686	612	625



34 松田酒店前(土崎港北商店会)

(単位:人)

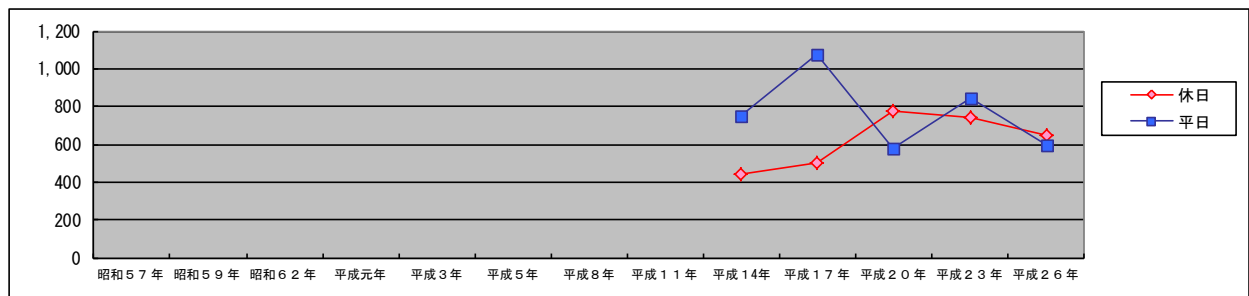
	昭和57年	昭和59年	昭和62年	平成元年	平成3年	平成5年	平成8年	平成11年	平成14年	平成17年	平成20年	平成23年	平成26年
休日									320	425	562	340	380
平日									514	580	554	350	373
計									834	1,005	1,116	690	753



35 追分佐藤齒科医院前(追分商店会)

(単位:人)

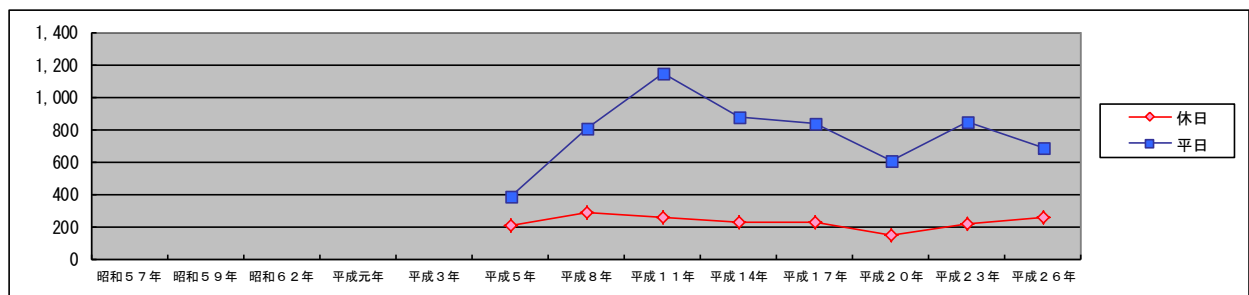
	昭和57年	昭和59年	昭和62年	平成元年	平成3年	平成5年	平成8年	平成11年	平成14年	平成17年	平成20年	平成23年	平成26年
休日									445	501	778	739	646
平日									749	1,073	577	848	596
計									1,194	1,574	1,355	1,587	1,242



36 北都銀行新屋支店前(新屋商店会)

(単位:人)

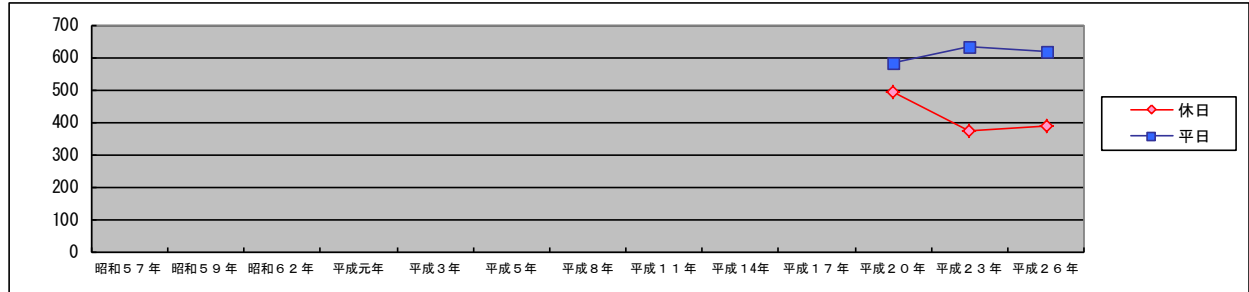
	昭和57年	昭和59年	昭和62年	平成元年	平成3年	平成5年	平成8年	平成11年	平成14年	平成17年	平成20年	平成23年	平成26年
休日						209	290	252	221	230	148	212	252
平日						382	802	1,145	880	839	608	844	687
計						591	1,092	1,397	1,101	1,069	756	1,056	939



37 川反通り8番館前(川反外町振興会)

(単位:人)

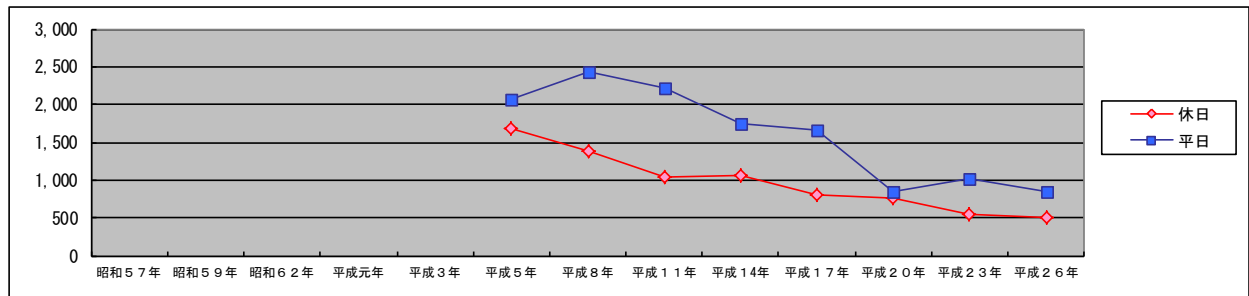
	昭和57年	昭和59年	昭和62年	平成元年	平成3年	平成5年	平成8年	平成11年	平成14年	平成17年	平成20年	平成23年	平成26年
休日											492	372	386
平日											584	631	620
計											1,076	1,003	1,006



38 秋田信用金庫牛島支店前(牛島商店会)

(単位:人)

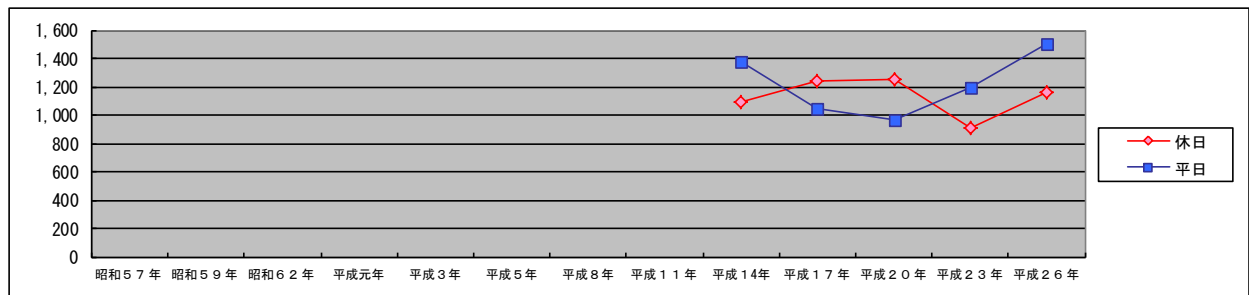
	昭和57年	昭和59年	昭和62年	平成元年	平成3年	平成5年	平成8年	平成11年	平成14年	平成17年	平成20年	平成23年	平成26年
休日						1,684	1,386	1,047	1,061	805	753	557	510
平日						2,071	2,428	2,217	1,746	1,653	844	1,027	852
計						3,755	3,814	3,264	2,807	2,458	1,597	1,584	1,362



39 ナイス第二駐車場前(大住地区商工振興会)

(単位:人)

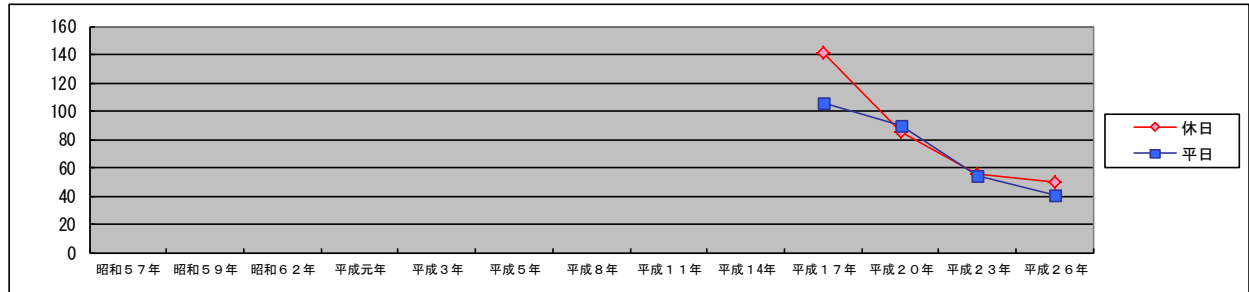
	昭和57年	昭和59年	昭和62年	平成元年	平成3年	平成5年	平成8年	平成11年	平成14年	平成17年	平成20年	平成23年	平成26年
休日									1,095	1,238	1,247	910	1,158
平日									1,376	1,051	970	1,189	1,504
計									2,471	2,289	2,217	2,099	2,662



40 サトウ文具店前(新波商店街 <雄和>)

(単位：人)

	昭和57年	昭和59年	昭和62年	平成元年	平成3年	平成5年	平成8年	平成11年	平成14年	平成17年	平成20年	平成23年	平成26年
休日										141	85	55	50
平日										106	90	54	41
計										247	175	109	91

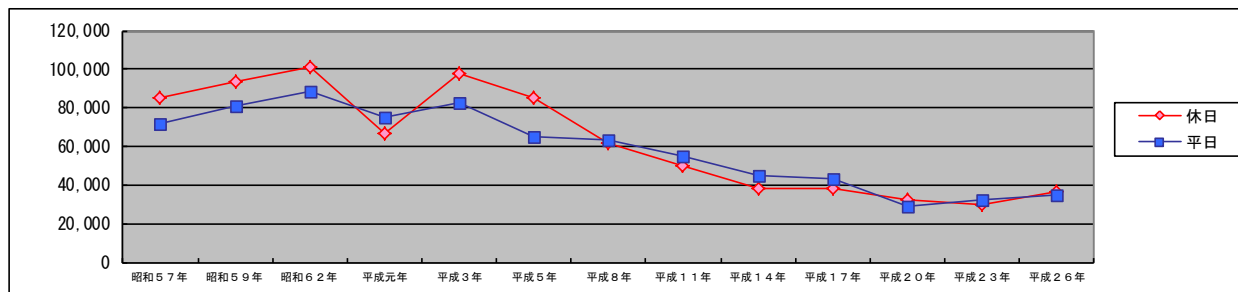


参考 通行量の経年変化（全体・中心市街地）

全 地 点

（単位：人）

	昭和57年	昭和59年	昭和62年	平成元年	平成3年	平成5年	平成8年	平成11年	平成14年	平成17年	平成20年	平成23年	平成26年
休日	84,814	93,854	101,344	66,426	98,108	84,976	61,533	50,042	37,979	38,378	32,682	29,602	36,188
平日	71,871	80,567	88,714	74,923	82,989	65,308	63,452	55,232	44,949	43,230	29,313	32,472	35,190
計	156,685	174,421	190,058	141,349	181,097	150,284	124,985	105,274	82,928	81,608	61,995	62,074	71,378



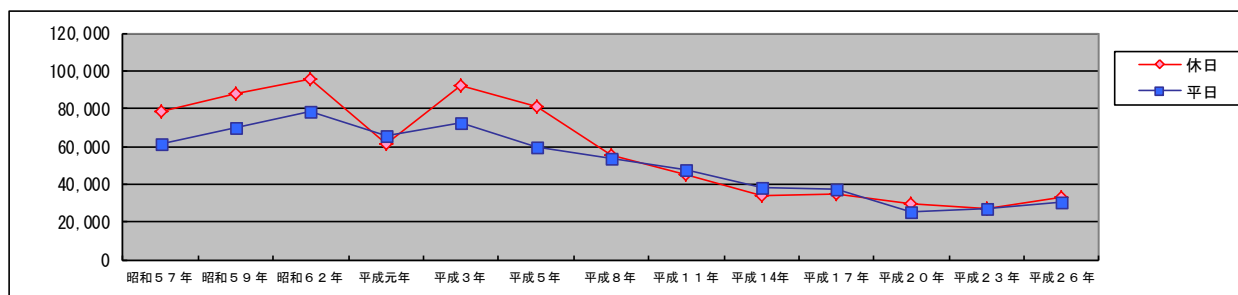
※ 抽出調査地点（昭和57年から継続して調査実施している16地点）

ヒラノ酒店前（南通）、南通榮太楼前（南通）、魚民前（旧白木屋前）（駅前）、新田目駐車場前（中央通）、緑屋前（駅前）、new金座街前（旧ニュータケヤ前）（駅前）、秋田西武前（駅前）、ローソン秋田駅西口店前（駅前）、コンフォートホテル秋田前（駅前）
仲小路ビル前（仲小路）、加賀正前（仲小路）、キャッスルホテル前（広小路）、ビューティーコマバ前（広小路）
山田相談薬局前（通町）、土崎郵便局前（土崎）、たてやま菓子店前（土崎）

中心市街地

（単位：人）

	昭和57年	昭和59年	昭和62年	平成元年	平成3年	平成5年	平成8年	平成11年	平成14年	平成17年	平成20年	平成23年	平成26年
休日	78,119	88,023	95,262	61,569	92,342	81,217	55,442	45,295	33,925	34,776	29,178	26,797	33,310
平日	61,162	70,102	78,088	65,191	72,447	59,590	53,532	47,980	38,208	37,174	25,148	27,274	30,833
計	139,281	158,125	173,350	126,760	164,789	140,807	108,974	93,275	72,133	71,950	54,326	54,071	64,143



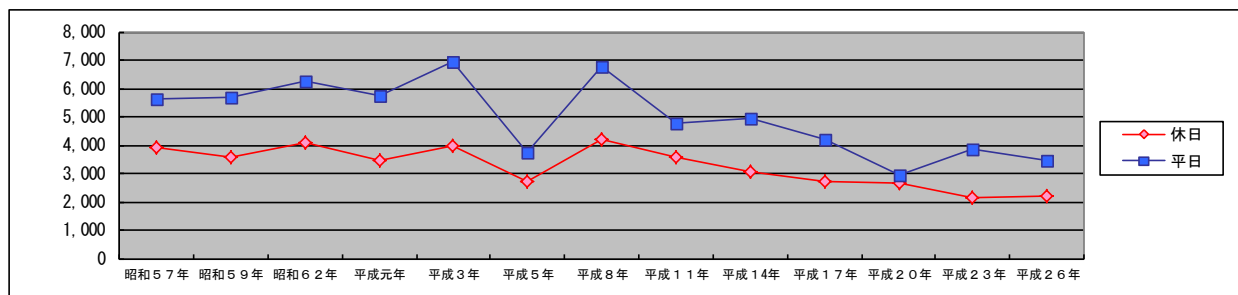
※ 抽出調査地点（昭和57年から継続して調査実施している12地点）

魚民前（旧白木屋前）（駅前）、新田目駐車場前（中央通）、緑屋前（駅前）、new金座街前（旧ニュータケヤ前）（駅前）
秋田西武前（駅前）、ローソン秋田駅西口店前（駅前）、コンフォートホテル秋田前（駅前）、仲小路ビル前（仲小路）
加賀正前（仲小路）、キャッスルホテル前（広小路）、ビューティーコマバ前（広小路）、山田相談薬局前（通町）

南 通

(単位：人)

	昭和57年	昭和59年	昭和62年	平成元年	平成3年	平成5年	平成8年	平成11年	平成14年	平成17年	平成20年	平成23年	平成26年
休日	3,899	3,597	4,097	3,432	3,980	2,733	4,193	3,577	3,060	2,711	2,657	2,145	2,221
平日	5,621	5,708	6,232	5,746	6,966	3,736	6,796	4,750	4,915	4,198	2,950	3,876	3,450
計	9,520	9,305	10,329	9,178	10,946	6,469	10,989	8,327	7,975	6,909	5,607	6,021	5,671

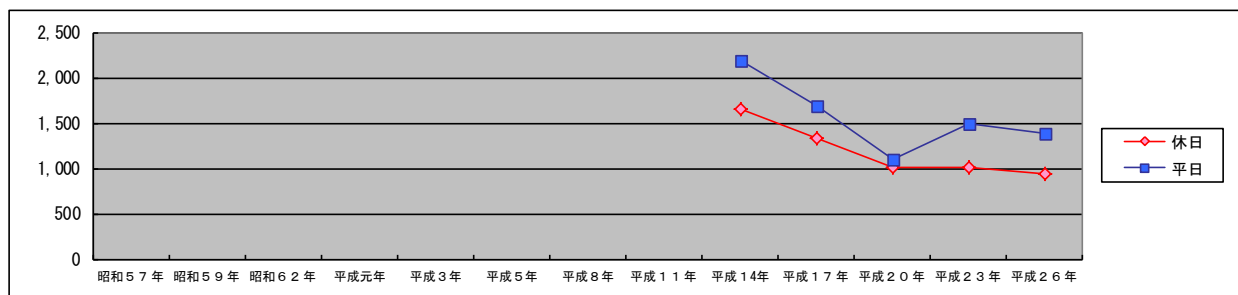


※ 抽出調査地点 (昭和57年から継続して調査実施している2地点)
ヒラノ酒店前、南通榮太楼前

有 楽 町

(単位：人)

	昭和57年	昭和59年	昭和62年	平成元年	平成3年	平成5年	平成8年	平成11年	平成14年	平成17年	平成20年	平成23年	平成26年
休日									1,657	1,326	1,001	1,006	933
平日									2,194	1,683	1,092	1,490	1,382
計									3,851	3,009	2,093	2,496	2,315

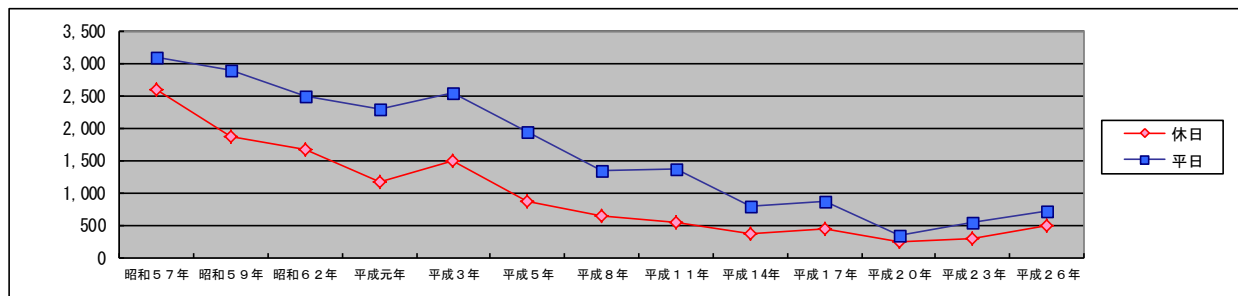


※ 抽出調査地点 (平成14年から継続して調査実施している1地点)
亀の町薬局前

中 央 通

(単位：人)

	昭和57年	昭和59年	昭和62年	平成元年	平成3年	平成5年	平成8年	平成11年	平成14年	平成17年	平成20年	平成23年	平成26年
休日	2,582	1,854	1,672	1,164	1,483	851	644	528	366	438	248	298	478
平日	3,082	2,893	2,492	2,294	2,534	1,947	1,349	1,359	778	853	342	528	714
計	5,664	4,747	4,164	3,458	4,017	2,798	1,993	1,887	1,144	1,291	590	826	1,192

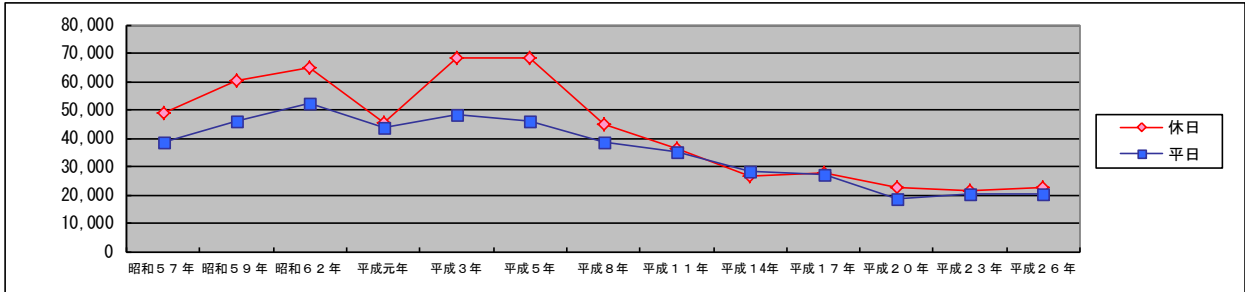


※ 抽出調査地点 (昭和57年から継続して調査実施している1地点)
新田目駐車場前

駅 前

(単位：人)

	昭和57年	昭和59年	昭和62年	平成元年	平成3年	平成5年	平成8年	平成11年	平成14年	平成17年	平成20年	平成23年	平成26年
休日	49,046	60,284	64,814	45,380	68,100	68,119	44,620	36,125	26,414	27,685	22,601	21,465	22,693
平日	38,345	46,145	52,329	43,749	48,328	46,178	38,618	35,013	28,002	27,096	18,520	20,390	20,453
計	87,391	106,429	117,143	89,129	116,428	114,297	83,238	71,138	54,416	54,781	41,121	41,855	43,146

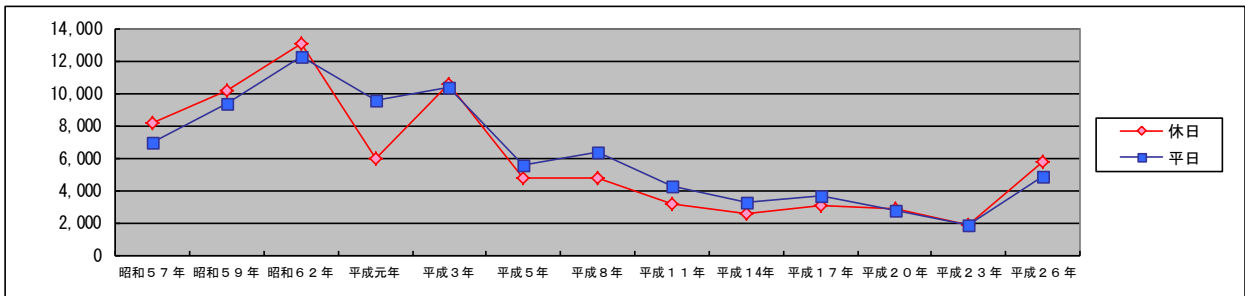


※ 抽出調査地点 (昭和57年から継続して調査実施している6地点)
 魚民前、緑屋前、new金座街前、秋田西武前、ローソン秋田駅西口店前、コンフォートホテル秋田前

仲 小 路

(単位：人)

	昭和57年	昭和59年	昭和62年	平成元年	平成3年	平成5年	平成8年	平成11年	平成14年	平成17年	平成20年	平成23年	平成26年
休日	8,176	10,147	13,081	5,962	10,546	4,795	4,789	3,195	2,536	3,001	2,814	1,842	5,777
平日	6,956	9,382	12,217	9,519	10,352	5,579	6,377	4,252	3,297	3,675	2,800	1,886	4,884
計	15,132	19,529	25,298	15,481	20,898	10,374	11,166	7,447	5,833	6,676	5,614	3,728	10,661

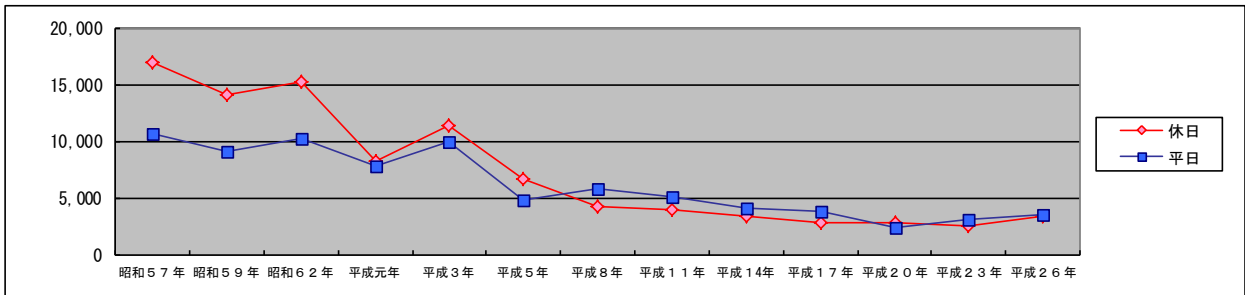


※ 抽出調査地点 (昭和57年から継続して調査実施している2地点)
 仲小路ビル前、加賀正前

広 小 路

(単位：人)

	昭和57年	昭和59年	昭和62年	平成元年	平成3年	平成5年	平成8年	平成11年	平成14年	平成17年	平成20年	平成23年	平成26年
休日	16,961	14,074	15,187	8,203	11,345	6,683	4,152	3,984	3,364	2,760	2,727	2,436	3,366
平日	10,580	9,096	10,251	7,838	9,866	4,825	5,730	5,001	4,086	3,762	2,420	3,135	3,454
計	27,541	23,170	25,438	16,041	21,211	11,508	9,882	8,985	7,450	6,522	5,147	5,571	6,820

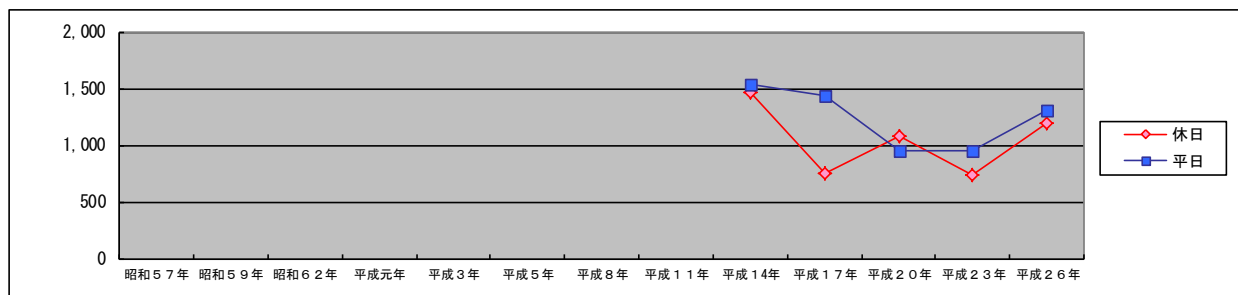


※ 抽出調査地点 (昭和57年から継続して調査実施している2地点)
 キャッスルホテル前、ビューティーコマ前

大 町

(単位：人)

	昭和57年	昭和59年	昭和62年	平成元年	平成3年	平成5年	平成8年	平成11年	平成14年	平成17年	平成20年	平成23年	平成26年
休日									1,466	756	1,080	741	1,188
平日									1,535	1,438	943	944	1,301
計									3,001	2,194	2,023	1,685	2,489

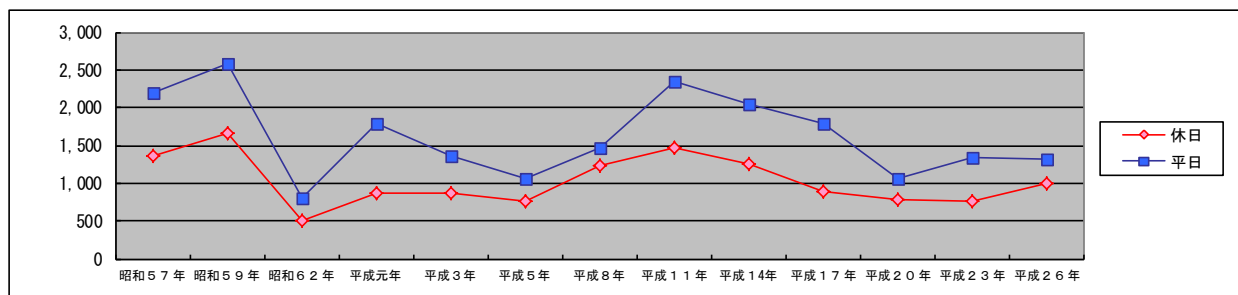


※ 抽出調査地点 (平成14年から継続して調査実施している1地点)
サンパティオ大町前

通 町

(単位：人)

	昭和57年	昭和59年	昭和62年	平成元年	平成3年	平成5年	平成8年	平成11年	平成14年	平成17年	平成20年	平成23年	平成26年
休日	1,354	1,664	508	860	868	769	1,237	1,463	1,245	892	788	756	996
平日	2,199	2,586	799	1,791	1,367	1,061	1,458	2,355	2,045	1,788	1,066	1,335	1,328
計	3,553	4,250	1,307	2,651	2,235	1,830	2,695	3,818	3,290	2,680	1,854	2,091	2,324

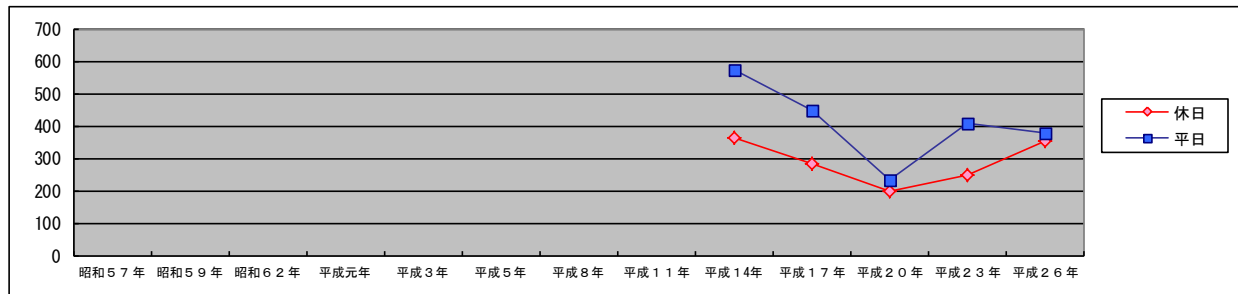


※ 抽出調査地点 (昭和57年から継続して調査実施している1地点)
山田相談薬局前

山 王

(単位：人)

	昭和57年	昭和59年	昭和62年	平成元年	平成3年	平成5年	平成8年	平成11年	平成14年	平成17年	平成20年	平成23年	平成26年
休日									363	283	198	246	352
平日									572	447	234	410	380
計									935	730	432	656	732




※ 抽出調査地点 (平成14年から継続して調査実施している1地点)
池端時計店

旭 南

(単位：人)

	昭和57年	昭和59年	昭和62年	平成元年	平成3年	平成5年	平成8年	平成11年	平成14年	平成17年	平成20年	平成23年	平成26年
休日										584	844	777	692
平日										997	920	1,151	912
計										1,581	1,764	1,928	1,604

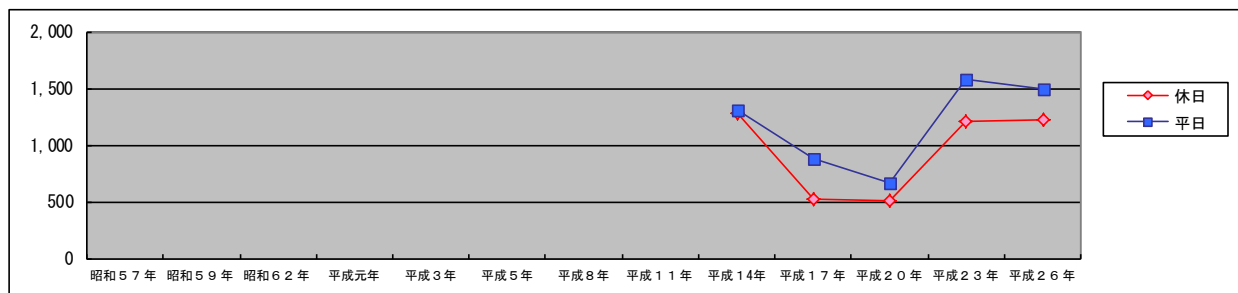


※ 抽出調査地点 (平成17年から継続して調査実施している1地点)
旭南小学校前

広 面

(単位：人)

	昭和57年	昭和59年	昭和62年	平成元年	平成3年	平成5年	平成8年	平成11年	平成14年	平成17年	平成20年	平成23年	平成26年
休日										1,283	521	505	1,212
平日										1,306	872	663	1,578
計										2,589	1,393	1,168	2,790

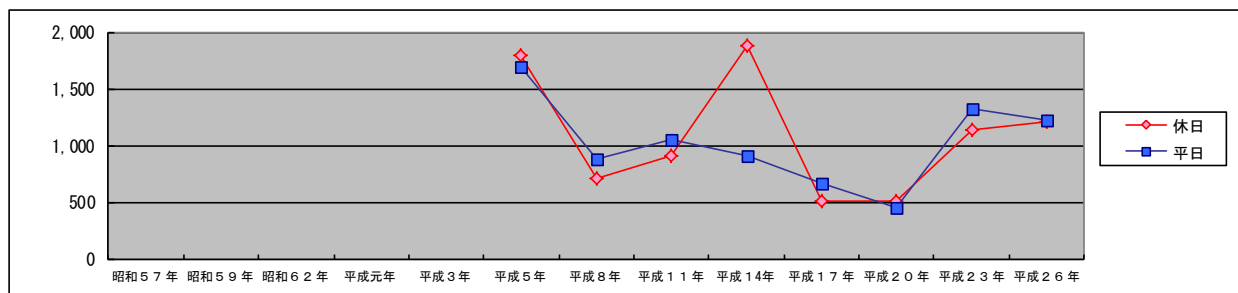


※ 抽出調査地点 (平成14年から継続して調査実施している1地点)
一ノ関時計店前

手 形

(単位：人)

	昭和57年	昭和59年	昭和62年	平成元年	平成3年	平成5年	平成8年	平成11年	平成14年	平成17年	平成20年	平成23年	平成26年
休日						1,788	703	905	1,881	505	512	1,133	1,208
平日						1,692	882	1,054	901	659	453	1,327	1,227
計						3,480	1,585	1,959	2,782	1,164	965	2,460	2,435

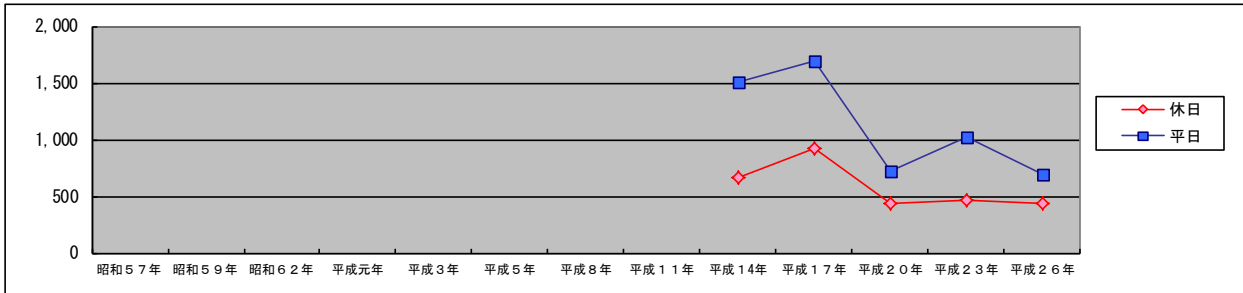


※ 抽出調査地点 (平成5年から継続して調査実施している1地点)
たつ福前

東 通 明 田

(単位：人)

	昭和57年	昭和59年	昭和62年	平成元年	平成3年	平成5年	平成8年	平成11年	平成14年	平成17年	平成20年	平成23年	平成26年
休日									662	916	442	460	435
平日									1,514	1,695	722	1,025	691
計									2,176	2,611	1,164	1,485	1,126

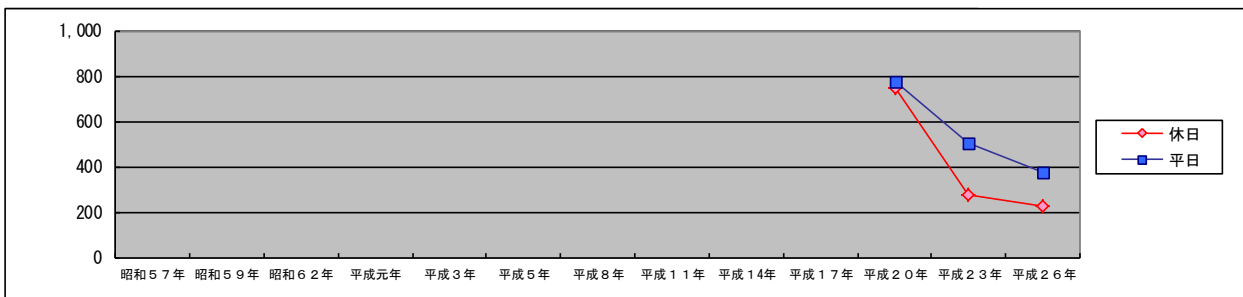


※ 抽出調査地点 (平成14年から継続して調査実施している1地点)
北都銀行明田支店

旭 川

(単位：人)

	昭和57年	昭和59年	昭和62年	平成元年	平成3年	平成5年	平成8年	平成11年	平成14年	平成17年	平成20年	平成23年	平成26年
休日											747	278	225
平日											773	505	375
計											1,520	783	600

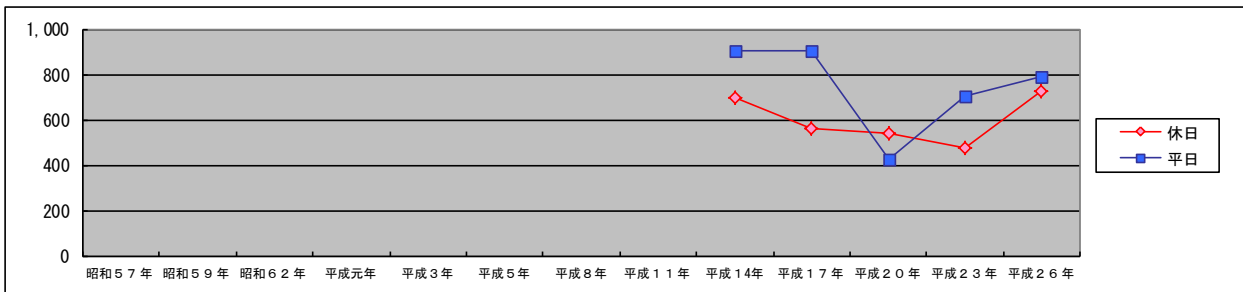


※ 抽出調査地点 (平成20年から継続して調査実施している1地点)
積水ハウスリフォーム前

桜 横 森

(単位：人)

	昭和57年	昭和59年	昭和62年	平成元年	平成3年	平成5年	平成8年	平成11年	平成14年	平成17年	平成20年	平成23年	平成26年
休日									697	559	536	478	723
平日									904	907	428	702	786
計									1,601	1,466	964	1,180	1,509

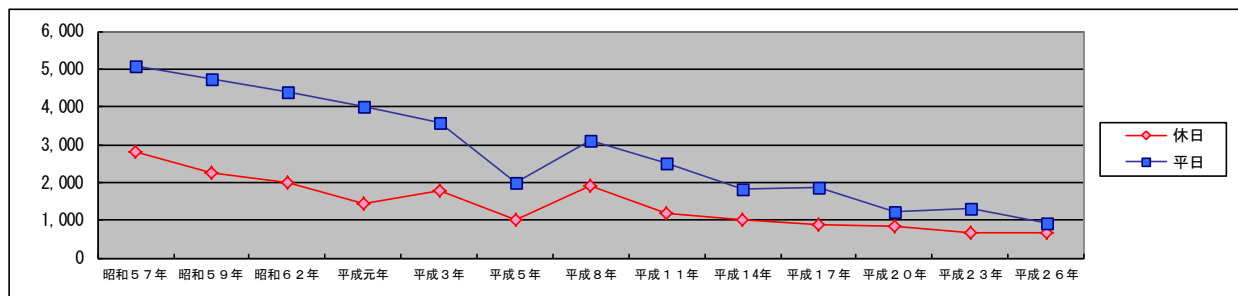


※ 抽出調査地点 (平成14年から継続して調査実施している1地点)
ローソン秋田桜店前

土 崎

(単位：人)

	昭和57年	昭和59年	昭和62年	平成元年	平成3年	平成5年	平成8年	平成11年	平成14年	平成17年	平成20年	平成23年	平成26年
休日	2,796	2,234	1,985	1,425	1,786	1,026	1,898	1,170	994	891	847	660	657
平日	5,088	4,757	4,394	3,986	3,576	1,982	3,124	2,502	1,826	1,858	1,215	1,322	907
計	7,884	6,991	6,379	5,411	5,362	3,008	5,022	3,672	2,820	2,749	2,062	1,982	1,564

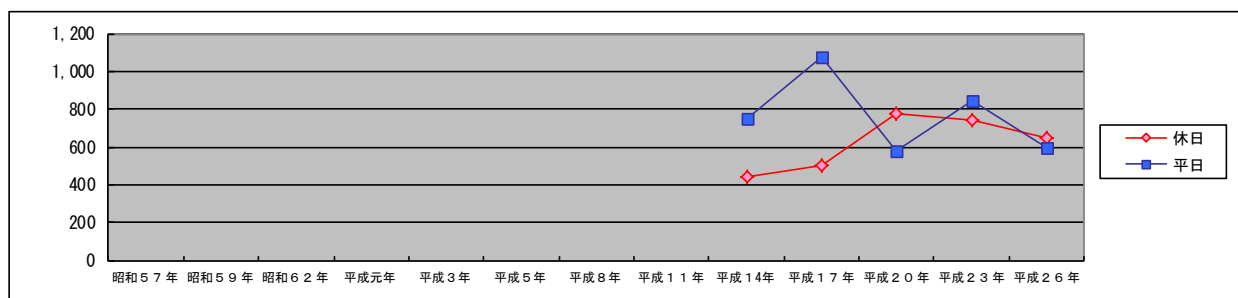


※ 抽出調査地点 (昭和57年から継続して調査実施している2地点)
土崎郵便局前、たてやま菓子店前

追 分

(単位：人)

	昭和57年	昭和59年	昭和62年	平成元年	平成3年	平成5年	平成8年	平成11年	平成14年	平成17年	平成20年	平成23年	平成26年
休日									445	501	778	739	646
平日									749	1,073	577	848	596
計									1,194	1,574	1,355	1,587	1,242

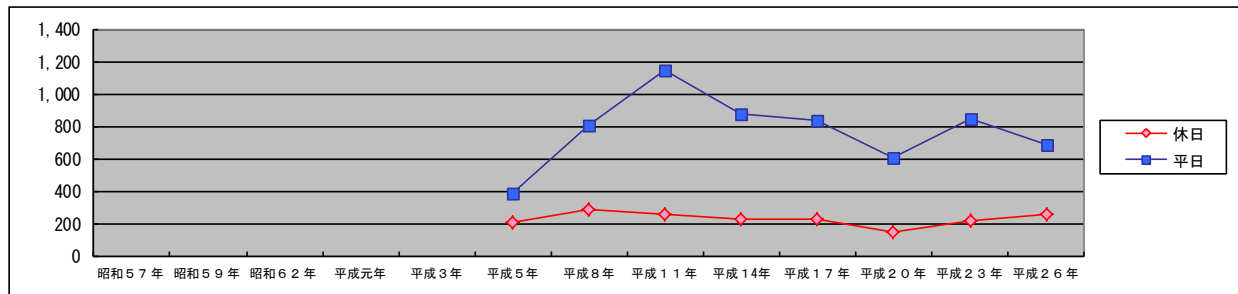


※ 抽出調査地点 (平成14年から継続して調査実施している1地点)
追分佐藤歯科医院前

新 屋

(単位：人)

	昭和57年	昭和59年	昭和62年	平成元年	平成3年	平成5年	平成8年	平成11年	平成14年	平成17年	平成20年	平成23年	平成26年
休日						209	290	252	221	230	148	212	252
平日						382	802	1,145	880	839	608	844	687
計						591	1,092	1,397	1,101	1,069	756	1,056	939

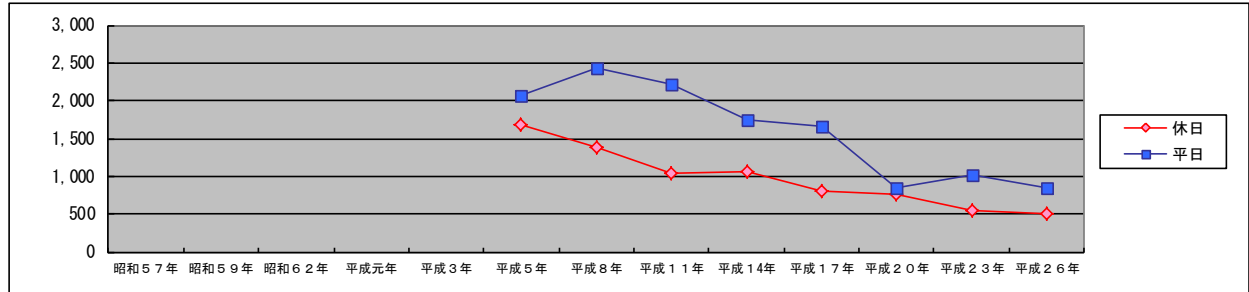


※ 抽出調査地点 (平成5年から継続して調査実施している1地点)
北都銀行新屋支店前

牛 島

(単位：人)

	昭和57年	昭和59年	昭和62年	平成元年	平成3年	平成5年	平成8年	平成11年	平成14年	平成17年	平成20年	平成23年	平成26年
休日						1,684	1,386	1,047	1,061	805	753	557	510
平日						2,071	2,428	2,217	1,746	1,653	844	1,027	852
計						3,755	3,814	3,264	2,807	2,458	1,597	1,584	1,362

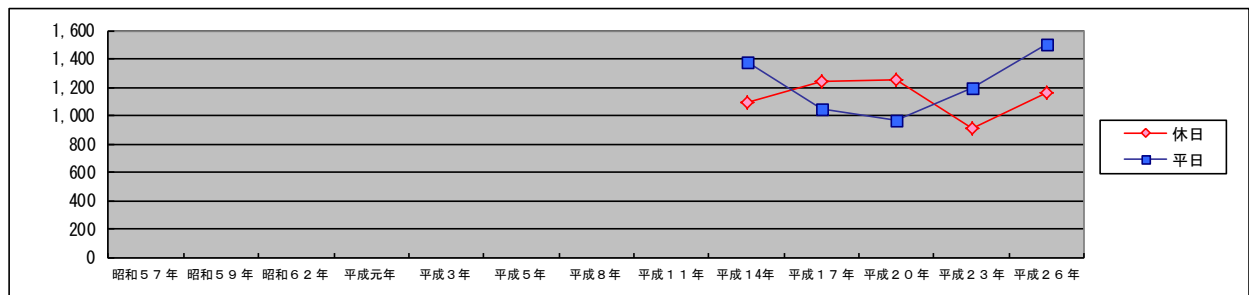


※ 抽出調査地点 (平成5年から継続して調査実施している1地点)
秋田信用金庫牛島支店前

大 住

(単位：人)

	昭和57年	昭和59年	昭和62年	平成元年	平成3年	平成5年	平成8年	平成11年	平成14年	平成17年	平成20年	平成23年	平成26年
休日									1,095	1,238	1,247	910	1,158
平日									1,376	1,051	970	1,189	1,504
計									2,471	2,289	2,217	2,099	2,662




※ 抽出調査地点 (平成14年から継続して調査実施している1地点)
ナイス第二駐車場前

雄 和

(単位：人)

	昭和57年	昭和59年	昭和62年	平成元年	平成3年	平成5年	平成8年	平成11年	平成14年	平成17年	平成20年	平成23年	平成26年
休日										141	85	55	50
平日										106	90	54	41
計										247	175	109	91

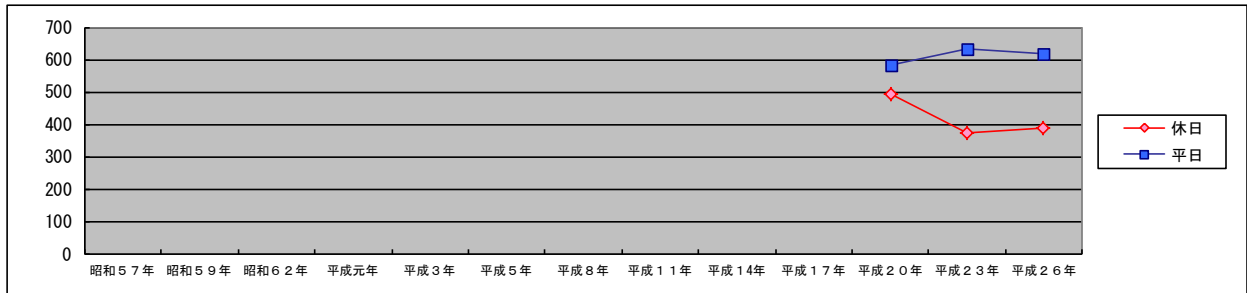


※ 抽出調査地点 (平成17年から継続して調査実施している1地点)
サトウ文具店前

川 反 外 町

(単位：人)

	昭和57年	昭和59年	昭和62年	平成元年	平成3年	平成5年	平成8年	平成11年	平成14年	平成17年	平成20年	平成23年	平成26年
休日											492	372	386
平日											584	631	620
計											1,076	1,003	1,006



※ 抽出調査地点 (平成20年から継続して調査実施している1地点)
川反通り川反8番館前

2-6 通行量比較一覧地図

各調査地点の H26 通行量および前回調査 (H23) からの増減傾向を空間的に把握するため、結果を地図上に記載した。なお、秋田駅周辺地区は観測点が多いため、当該地区の結果は別途拡大地図に記載している。

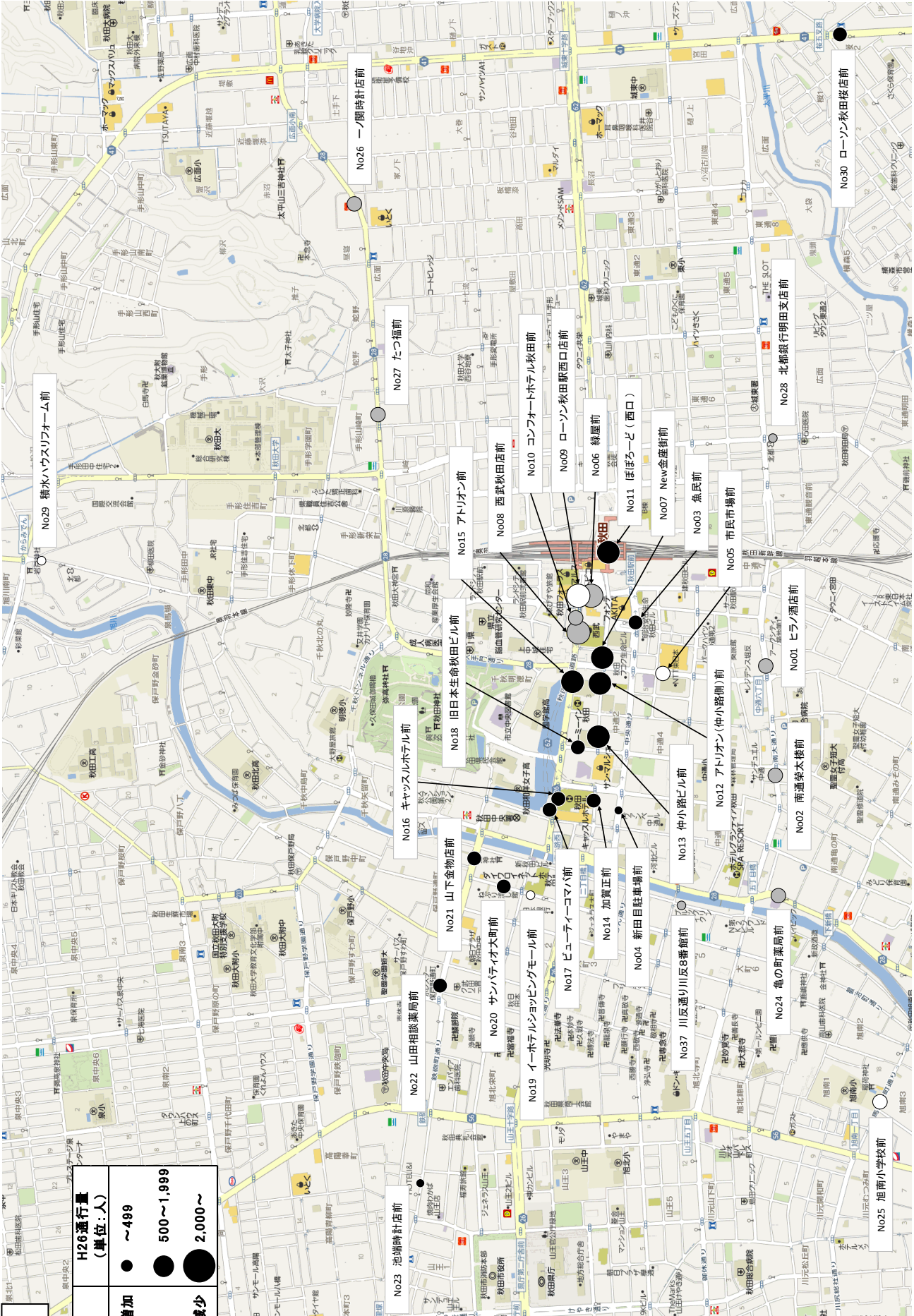
記載内容は以下の通りで、結果を次頁以降に示す。

増 減 : H23 から H26 にかけての増減 (H26/H23) を、○の色 で表記。

通行量 : H26 の通行量を、○の大きさ で表記。

休日

増減 (H26/H23)	H26通行量 (単位:人)
●	~499
●	500~1,999
○	2,000~
○	10%以上増加
○	横ばい
○	10%以上減少

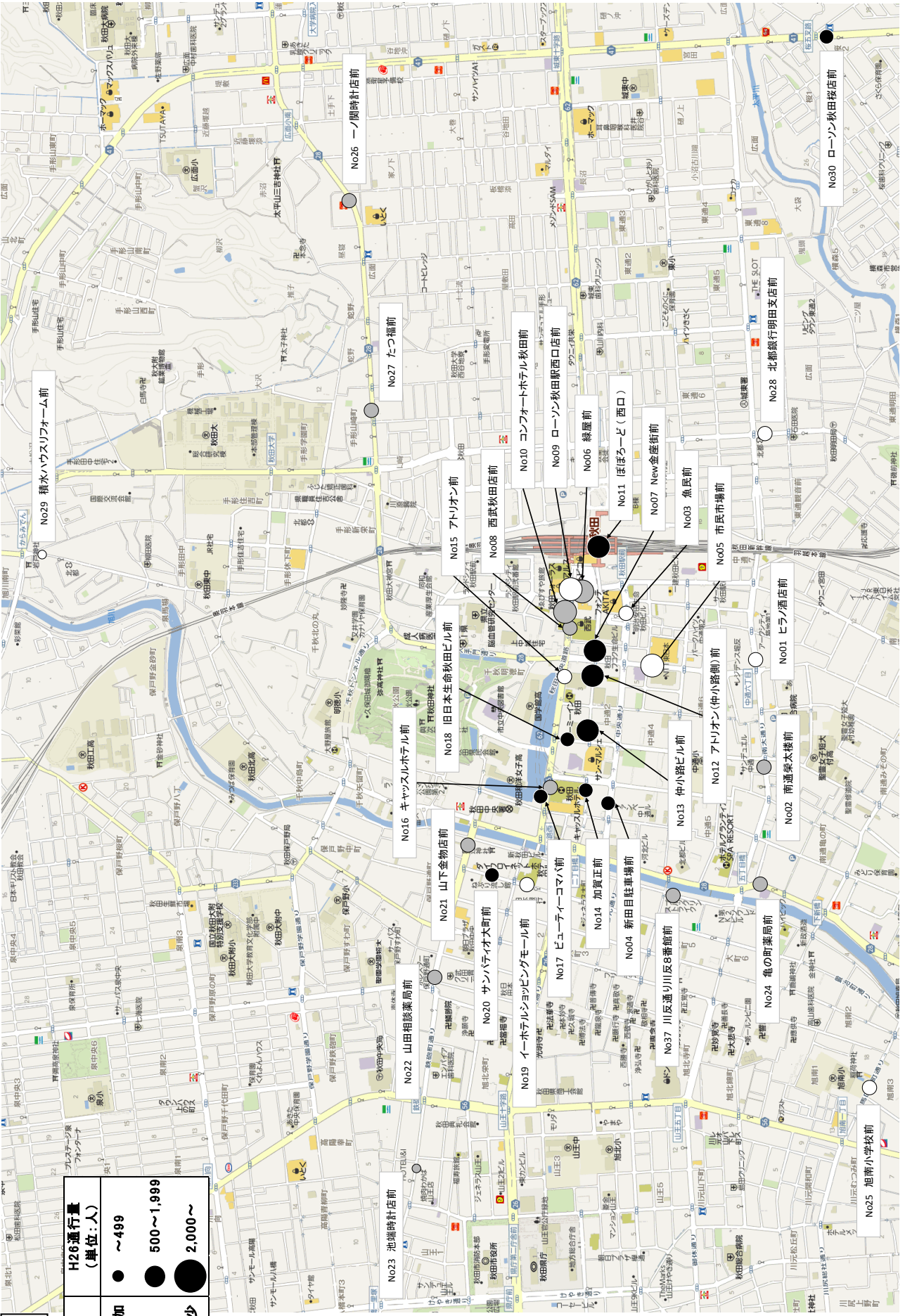


平日



平日

増減 (H26/H23)		H26通行量 (単位:人)	
●	10%以上増加	●	~499
●	横ばい	●	500~1,999
○	10%以上減少	○	2,000~



平日



No35 追分佐藤歯科医院前

No34 松田酒店前

No33 金田整骨院前

No31 土崎郵便局前

No32 たてやま菓子店前

No36 北都銀行新屋支店前

No38 秋田信用金庫牛島支店前

No39 ナイス第二駐車場前

増減 (H26/H23)	H26通行量 (単位:人)
● 10%以上増加	● ~499
○ 横ばい	● 500~1,999
○ 10%以上減少	● 2,000~

No40 サトウ文具店