

求積表

地番	46-1			
NO.	X <sub>n</sub>	Y <sub>n</sub>	Y <sub>n+1</sub> -Y <sub>n-1</sub>	X <sub>n</sub> ・(Y <sub>n+1</sub> -Y <sub>n-1</sub> )
P1	-35923.200	-63820.908	23.928	-859570.329600
P2	-35935.237	-63831.220	-47.695	1713931.128715
P9	-35904.120	-63868.603	-30.539	1096475.920680
K24	-35896.095	-63861.759	13.455	-482981.958225
K25	-35895.028	-63855.148	40.851	-1466347.788828
合計				1506.972742
合計面積				753.4863710
合計地積				753.48 m <sup>2</sup>

地番	47-1			
NO.	X <sub>n</sub>	Y <sub>n</sub>	Y <sub>n+1</sub> -Y <sub>n-1</sub>	X <sub>n</sub> ・(Y <sub>n+1</sub> -Y <sub>n-1</sub> )
P2	-35935.237	-63831.220	25.283	-908550.597071
P3	-35949.363	-63843.320	-49.444	1777480.304172
K5	-35918.222	-63880.664	-25.283	908120.406826
P9	-35904.120	-63868.603	49.444	-1775243.309280
合計				1806.804647
合計面積				903.4023235
合計地積				903.40 m <sup>2</sup>

地番	48-1			
NO.	X <sub>n</sub>	Y <sub>n</sub>	Y <sub>n+1</sub> -Y <sub>n-1</sub>	X <sub>n</sub> ・(Y <sub>n+1</sub> -Y <sub>n-1</sub> )
P3	-35949.363	-63843.320	25.243	-907469.770209
P4	-35963.488	-63855.421	-49.388	1776164.745344
K6	-35932.345	-63892.708	-25.243	907040.184835
K5	-35918.222	-63880.664	49.388	-1773929.148136
合計				1806.011834
合計面積				903.0059170
合計地積				903.00 m <sup>2</sup>

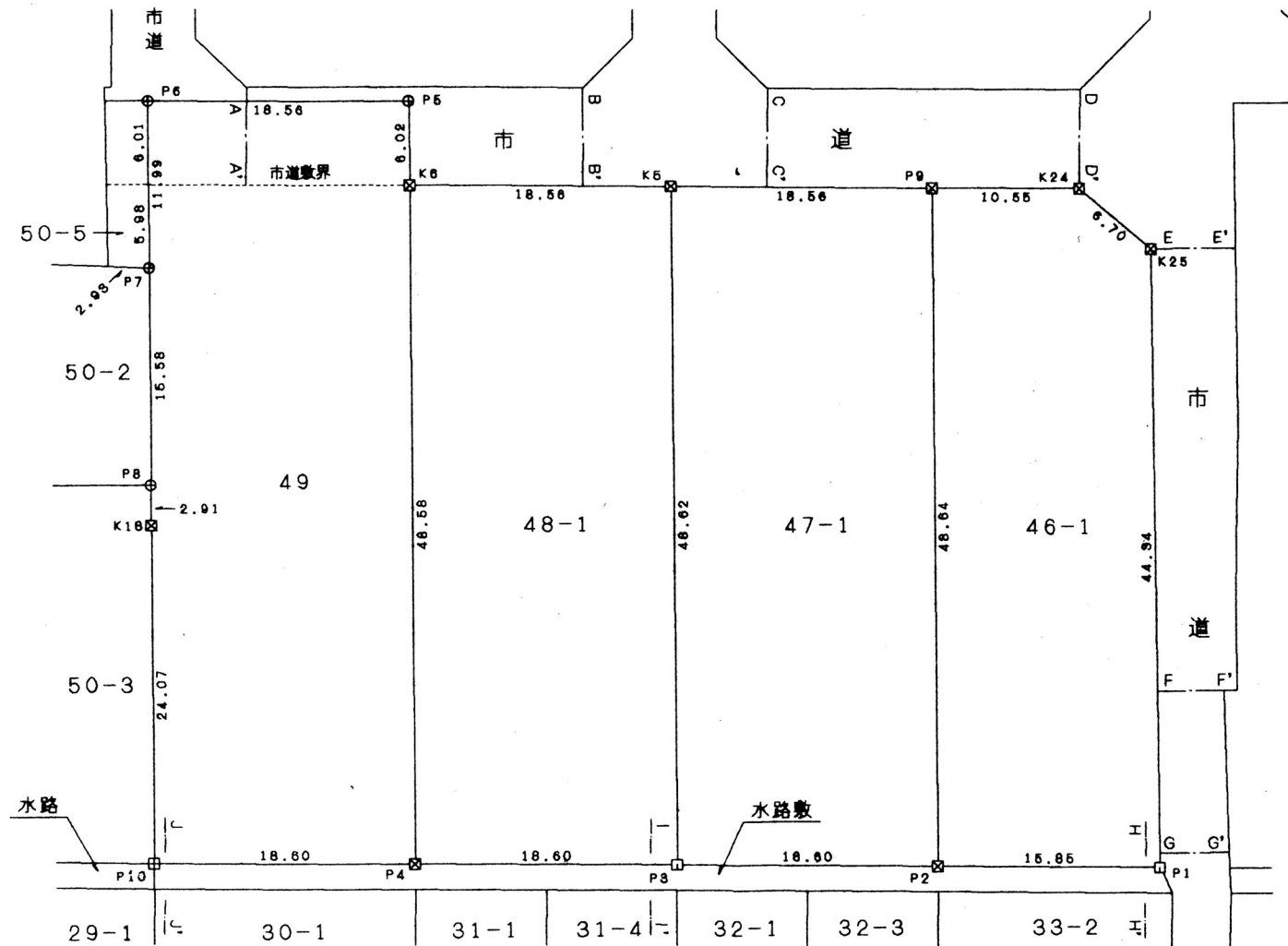
○座標値は、世界測地系によるものである。

基準点の名称及び座標値

種類	X座標	Y座標
電子基準点 天王	-19041.382	-67506.993
電子基準点 河辺	-37762.934	-51410.423
電子基準点 岩城	-52159.107	-67006.734

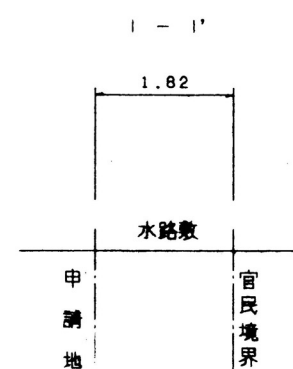
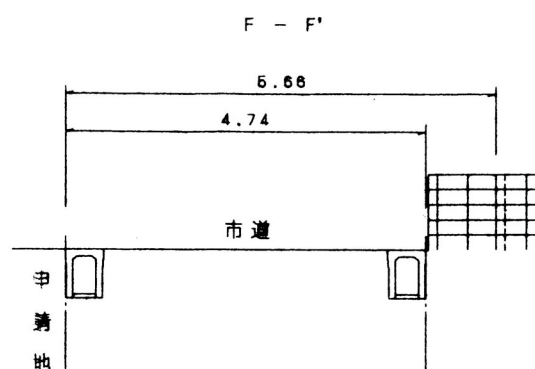
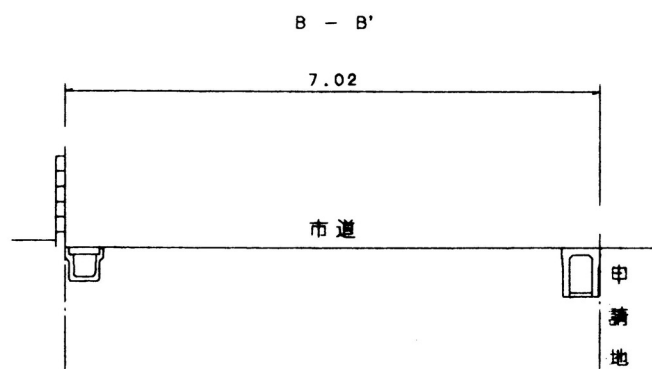
地積測量図

S = 1 : 500



※地番49の地積測量図および求積表は、  
図面資料2-⑤-(2)により、活用用地は  
分筆地番49-1のみを対象とする。

断面図 S = 1 : 100



筆界点	境界標の種類
田	コンクリート杭
■	プラスチック杭
□	金属プレート
◎	紙

求積表

地番 ④ 49-1				
NO.	X <sub>n</sub>	Y <sub>n</sub>	Y <sub>n+1</sub> -Y <sub>n-1</sub>	X <sub>n</sub> · (Y <sub>n+1</sub> -Y <sub>n-1</sub> )
P4	-35963.488	-63855.421	25.186	-905776.408768
P10	-35977.614	-63867.522	-30.575	1100015.548050
K18	-35962.189	-63885.996	-16.429	590822.803081
K19	-35959.789	-63883.951	-15.460	555938.337940
K9	-35945.640	-63901.456	-18.013	647488.813320
K8	-35943.197	-63901.964	8.748	-314431.087356
K6	-35932.345	-63892.708	46.543	-1672399.133335
			合計	1658.872932
			合計面積	829.4364660
			地積	829.43 m <sup>2</sup>

地番 ⑤ 49-2				
NO.	X <sub>n</sub>	Y <sub>n</sub>	Y <sub>n+1</sub> -Y <sub>n-1</sub>	X <sub>n</sub> · (Y <sub>n+1</sub> -Y <sub>n-1</sub> )
K19	-35959.789	-63883.951	15.460	-555938.337940
K18	-35962.189	-63885.996	-4.272	153630.471408
P8	-35960.323	-63888.223	-14.187	510169.102401
P7	-35950.334	-63900.183	-21.165	760888.819110
P6	-35942.646	-63909.388	2.832	-101789.573472
P5	-35928.513	-63897.351	16.680	-599287.596840
K6	-35932.345	-63892.708	-4.613	165755.907485
K8	-35943.197	-63901.964	-8.748	314431.087356
K9	-35945.640	-63901.456	18.013	647488.813320
			合計	371.066188
			合計面積	185.5390940
			地積	185.53 m <sup>2</sup>

◎座標値は、世界測地系によるものである。

基準点の名称及び座標値

種類	X座標	Y座標
電子基準点 天王	-19041.382	-67506.993
電子基準点 河辺	-37762.934	-51410.423
電子基準点 岩城	-52159.107	-67006.734

境界標の種類	筆界 (測点番号)
コンクリート杭	田
合成樹脂杭	罫
鉄	◎

地積測量図

S = 1 : 500

