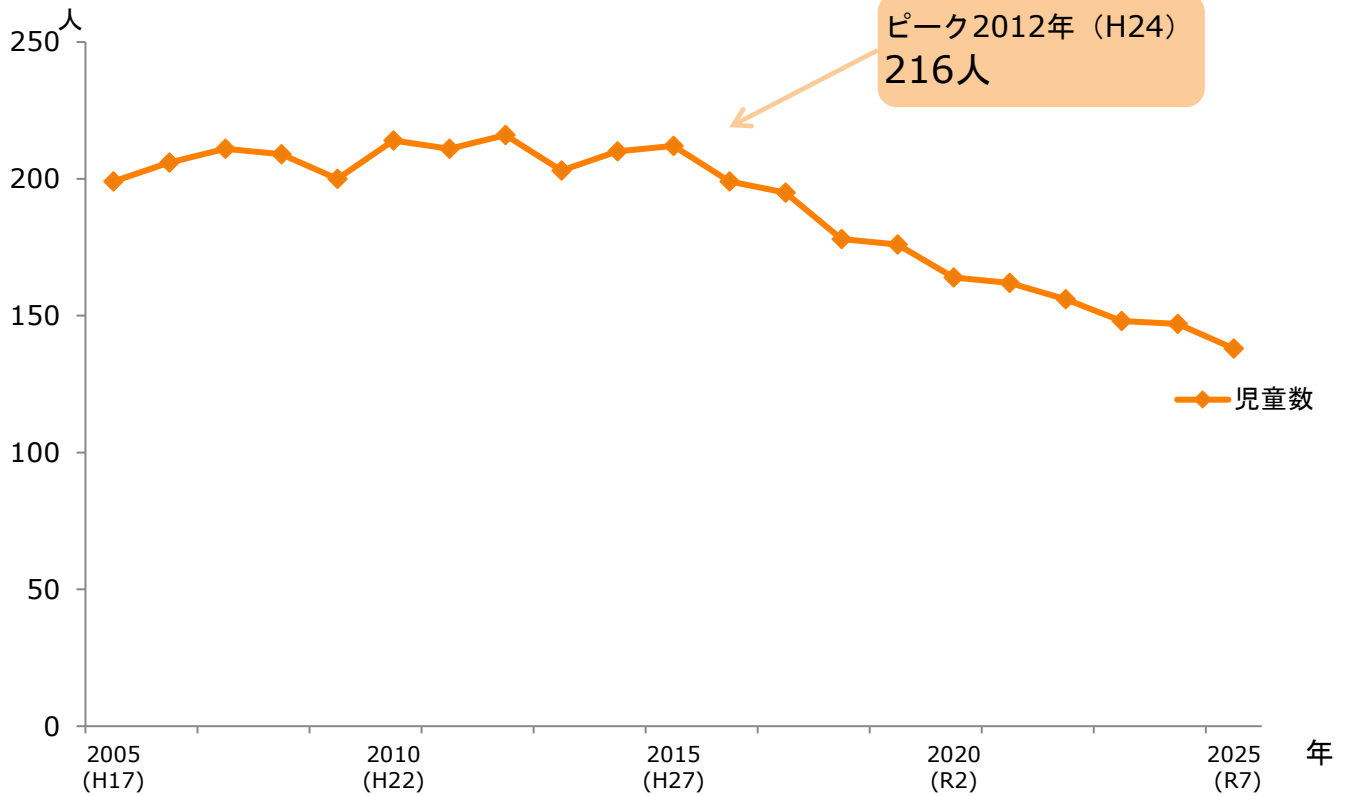


2 児童数と学級数の推移と見込み

※児童数・学級数は、2005年（平成17年）以降を対象としております。

1. 児童数の推移



2. 1歳から12歳までの年齢ごとの児童数（令和7年5月1日現在）

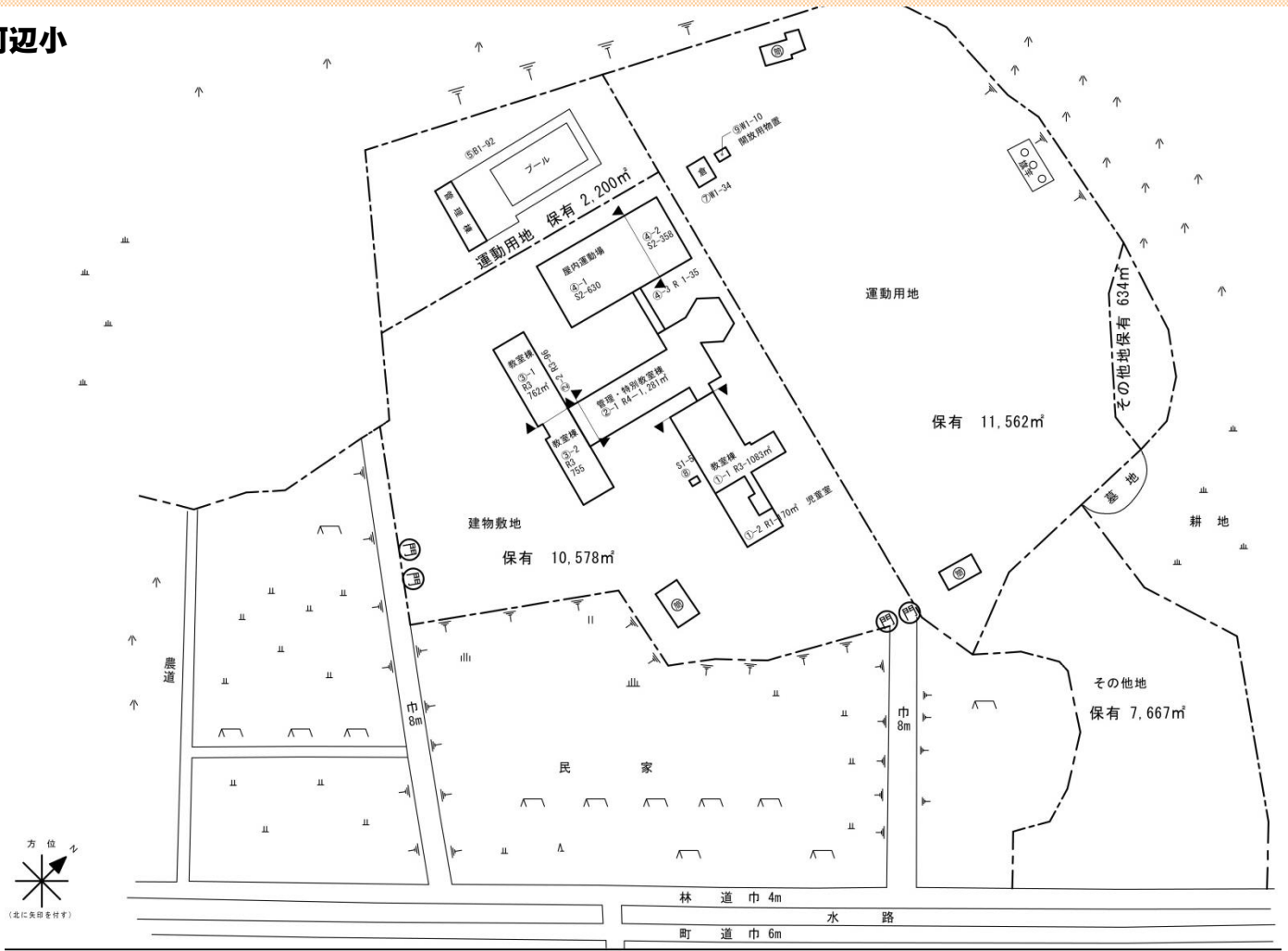
		小6	小5	小4	小3	小2	小1	合計
		12歳	11歳	10歳	9歳	8歳	7歳	
河辺小	男	13	17	18	15	14	8	85
	女	25	15	13	15	19	8	95
	計	38	32	31	30	33	16	180
河辺小地区	男	14	17	20	18	15	12	96
	女	26	16	12	16	21	9	100
	計	40	33	32	34	36	21	196
学級数		2	1	1	1	1	1	6

未就学児						合計	
6歳	5歳	4歳	3歳	2歳	1歳		
18	9	15	13	7	5	67	推計
15	7	13	8	13	8	64	
33	16	28	21	20	13	131	実数
21	11	17	15	7	5	76	
17	7	15	9	16	8	72	
38	18	32	24	23	13	148	

※河辺小の人数は戸島小を加えた人数です。

3 校内配置図

河辺小



4 校舎面積等と建築年度一覧

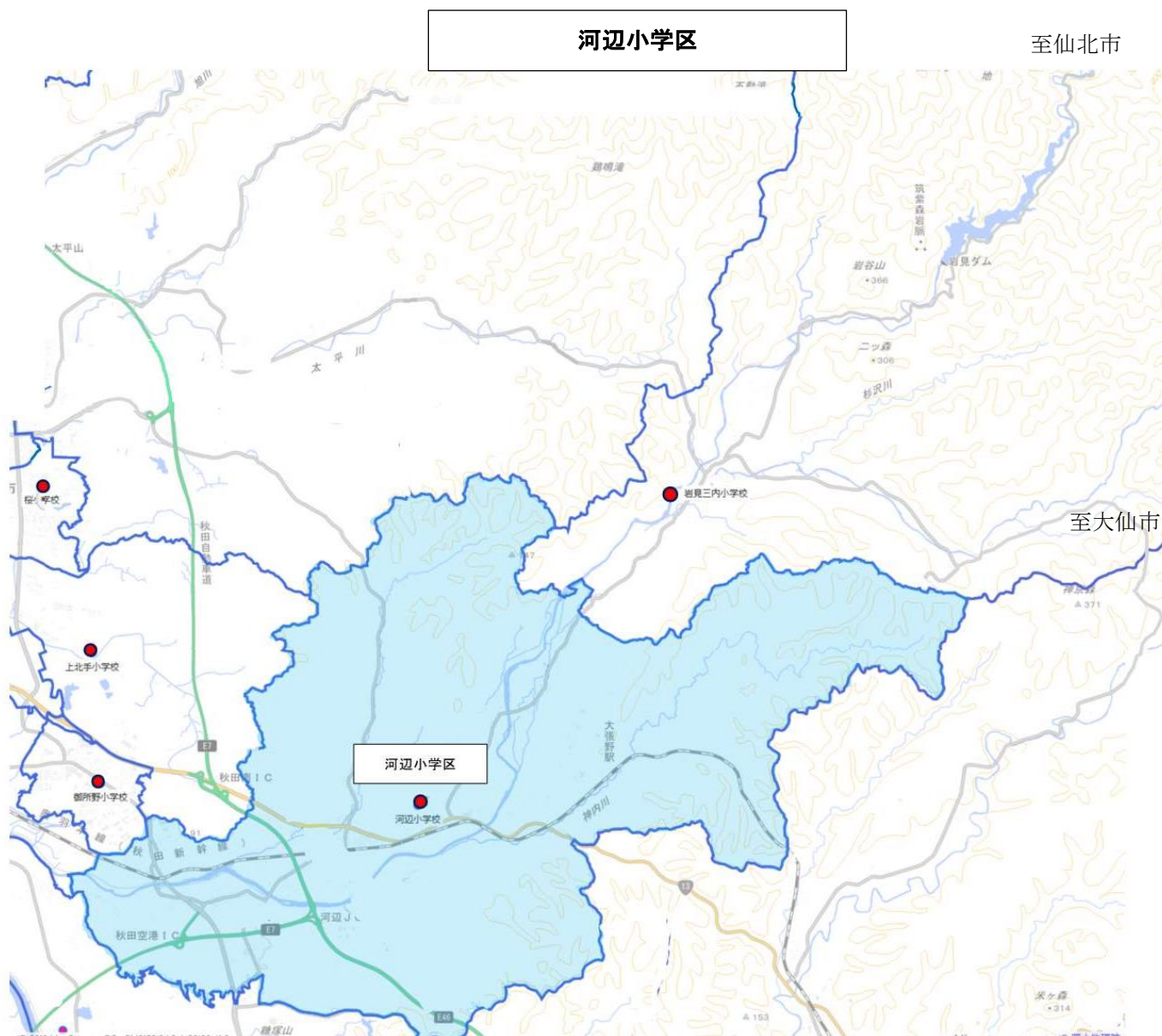
学校名	校舎面積 m ²	屋内運動場面積 m ²	校地面積(借地含む)				調理場	プール保有		校舎建築年度
			建物 m ²	運動場 m ²	その他 m ²	計 m ²		築年度	規模 m ²	
岩見三内	2,471	330	10,148	8,466		18,614	雄和学校 給食センター	H24	275	H22
河 辺	4,118	1,023	10,578	13,762	8,301	32,641	同上	S49	285	S46
戸 島	2,940	876	12,218	14,172		26,390	同上	S46	384	S54

※「校舎面積」欄には、校舎、備蓄倉庫、放課後児童クラブ、共同調理場の合計面積を掲載

※「校舎建築年度」欄には、建築年度が一番古い棟の建築年度を掲載

5 学区の状況

参考



※このマップは、あくまでも学区を示すための参考資料です。
※河辺小と戸島小の統合後（R8.4.1）の学区を示しています。