



秋田市内を7つのエリアに分けよりすぐりの景観を紹介します。



Information 秋田市おすすめ情報サイト・SNS

秋田市公式 Instagram @akitacity_official

秋田市では四季折々の風景、自然、歴史、伝統、食文化といった魅力を国内外に向けて発信するため、秋田市公式Instagram（インスタグラム）を開設しています。



秋田市観光・イベント情報総合サイト アキタタッチ

羽州街道ガイドブック 『あきた羽州街道 時を超えた散歩道』

秋田市景観マップ 発行日 令和4年3月

※掲載のデータは2022年3月時点のもので、発行後に変更になっている場合がございますので、あらかじめご了承ください。

秋田市景観マップ | Akita city Landscape Map

西部地域 Western Area

雄物川の流れて沿って街並みが形成された西部地域は、雄物川の南側と北側とで性格が異なります。南側には新屋表町通りや新屋駅を中心とした街並みがあり、国道7号から下浜地区には海沿いに住宅を中心とした市街地が形成されています。



秋田市景観マップって？ 秋田市の景観資源（風景、眺め、まちなみなど）を後世に残すため、各地域の景観資源を再確認しながら新たな景観資源を発見していきました。



1 浜田森林総合公園

秋田市制80周年記念事業（昭和44年、1969年）の一つとして整備した大森山公園近接地の秋田市浜田にある公園。約380本の梅を栽培している「梅林園」や桜を中心とした「花木園」、「木の美術館」、「市民の森」などがあり、「市民のレクリエーション」の場として開園。園内には、管理棟、遊歩道、テニスコートなどが多く多くの市民に利用されている。



2 三角沼

昭和初期の治水工事によって雄物川の残存湖となった三角沼。かつて幾度となく氾濫した旧雄物川の川筋の名残を留める水辺景観。モツゴ、ウグイ、ヌマガレイ、イトヨ等、多様な魚種が生息している。三角沼公園には、駐車場やトイレもあり、小高い丘を散策したり、釣りを楽しむことができるため、市民の憩いの場となっている。

西部地域 | Western Area



3 大川端帯状近隣公園

製紙工場の排水がせせらぎに生まれ変わり、桜並木と水辺を生かして整備された公園。その桜並木は、地域の憩いの核となっている。地元では、「あやさくら公園」として、観桜実行委員会により、さくらまつりが開催されている。約300本を超える桜が、約1.2kmに渡って植樹されており、シーズンには1万人を超える市民でにぎわう桜の名所になっている。



4 大川散歩道

平成17年（2005年）、第19回市民が選ぶ都市景観賞に選ばれており、この散歩道が見せる景観は、周辺の学校の生徒をはじめとする道行く人々の心を和ませる。また、沿道の木々が住宅街の家並みに四季折々の彩りを添え、憩いの空間としても親しまれている。冬には、あや大川散歩道雪まつりが開催され、光のファンタジーロードとして、約3000個のミニかまくらが幻想的に夜を彩る。



5 新屋表町通り

町家や酒蔵、湧水に彩られた、歴史の情緒が漂う秋田市中でも歴史的まちなみを色濃く残した、大変貴重な通りである。古くは羽州浜街道の町で、雄物川を利用した舟運の家並みに四季折々の彩りを添え、憩いの空間としても親しまれている。冬には、あや大川散歩道雪まつりが開催され、光のファンタジーロードとして、約3000個のミニかまくらが幻想的に夜を彩る。

いつもの場所、知らない景色に会いに行く。



6 日吉神社


新屋表町通りの南端にあり、背の高い木々（けやきなど）と鳥居が凛とした雰囲気を感じさせている。建物自体は明治28年（1895年）の火事で焼失したが、大正6年に竣工。境内には巨大な木が立ち、歴史の重さが伝わってくる。



6 日吉神社

新屋のお祭りとして知られている鹿島祭り。各家々で作った鹿島様を船型に乗せ、日吉神社までにぎやかに練り歩く。古くより滋賀県大津坂本の日吉大社の別社と称されている日吉神社では、5月25～26日に山王祭、6月第2日曜日には、鹿島祭りが行われる。写真は、鹿島祭りの様子の一部で、各町内が漫画の主人公や世相を風刺した鹿島舟をつくる。以前は収穫を祈る行事であったが、現在は子供の成長と健康を願う意味合いが強くなり、参加する子供達の脳裏には、この祭りの思い出が地域の文化として刻まれる。

秋田市景観マップ | Akita city Landscape Map




9 雄物川河口

源流から約133kmに及ぶ雄物川の終着点。広がる空と水面、太平山、男鹿半島、島海山まで見渡せる雄大な風景や夕焼けが美しく、夏には夕景、冬には河原に白鳥や鴨などの冬鳥が集まるなど、自然環境に恵まれた所である。



10 大森山

日本海と県道56号の間に位置し、標高123mの大森山。秋田市で人気の眺望スポットで、頂上の展望台からは、秋田市街、日本海、男鹿半島等の景色を一望できる。夕日や夜景、星空、雨上がりの虹などが特に綺麗に見える眺望ポイントである。



11 下浜サンセットロード

8棟の古い倉庫が並び、うち7棟を実習室や作品展示室など学生達のアトリエとして活用している。蔵の土壁と現代建築のコンクリートや金属が好対照をなし、独特の景観となっている。昭和初期における木造の建築工法が見られる建築物として、高く評価されており、平成12年（2000年）には国の登録有形文化財として登録されている。

西部地域 | Western Area



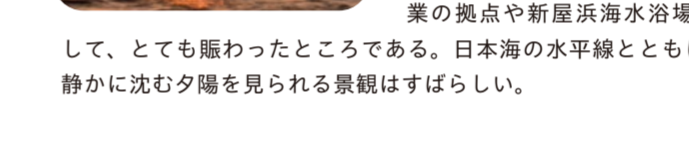
12 新屋ガラス工房

県内外の作家のガラス作品を展示・販売しているほか、吹きガラス制作体験や手型・足型サンドキャスト体験もできる。ガラスの制作体験ができるガラススタジオやギャラリー、アトリエ、カフェなどの施設を備え、気軽にものづくりに触れられる空間となっている。切り妻屋根の建物は、醸造業が盛んな新屋の歴史を感じさせるような趣あるつくりとなっている。



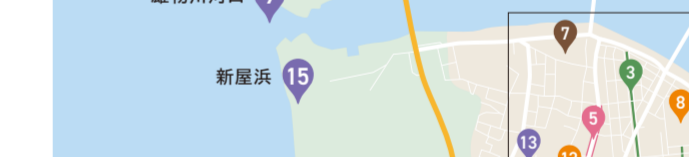
13 新屋西第一街区公園からの眺望

平成5年（1993年）3月に開設された面積0.2ヘクタールの都市計画公園。眼下に広がる市街地や、遠く太平山を見ることができ、夏には夕景、冬には河原に白鳥や鴨などの冬鳥が集まるなど、自然環境に恵まれた所である。



15 新屋浜

新屋の昔の面影を残している新屋浜は、雄物川放水路により分断されたが、かつては漁業の拠点や新屋浜海水浴場として、とても賑わったところである。日本海の水平線とともに、静かに沈む夕陽を見られる景観はすばらしい。



いつもの場所、知らない景色に会いに行く。



16 下浜の海

羽越本線下浜駅から歩いてすぐの下浜海水浴場。松林を抜けるとエメラルドグリーンの海が広がる。地元のみならず、他県からも海水浴客が訪れる県下最大級の海水浴場であり、広がる砂浜に青い海と青空が映える景観はとて綺麗。北西には、男鹿の寒風山を見ることができ。



17 大森山動物園

秋田市大森山公園内に昭和48年（1973年）に開設した動物園。約15haの園内で多くの動物が飼育されており、エサやり体験などのイベントも開催されている。また、遊園地アニバの観覧車からは園内はもろろん秋田市街の景色を一望することができる。



※この地図は、国土院発行の電子地形図を使用して作成しています。

【景観要素の分類】 ● 自然的景観 ● 住宅地景観 ● 業務地景観 ● 拠点景観 ● 歴史的景観 ● 眺望景観