

	X座標	Y座標
取水塔	-36541.217	-61836.642

5.6K	X座標	Y座標
右岸距離標	-36221.149	-61590.287

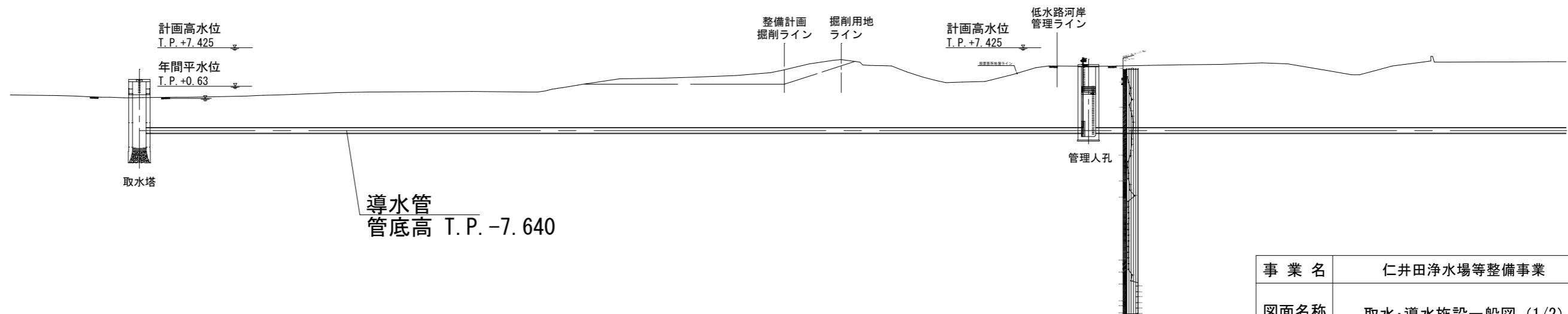
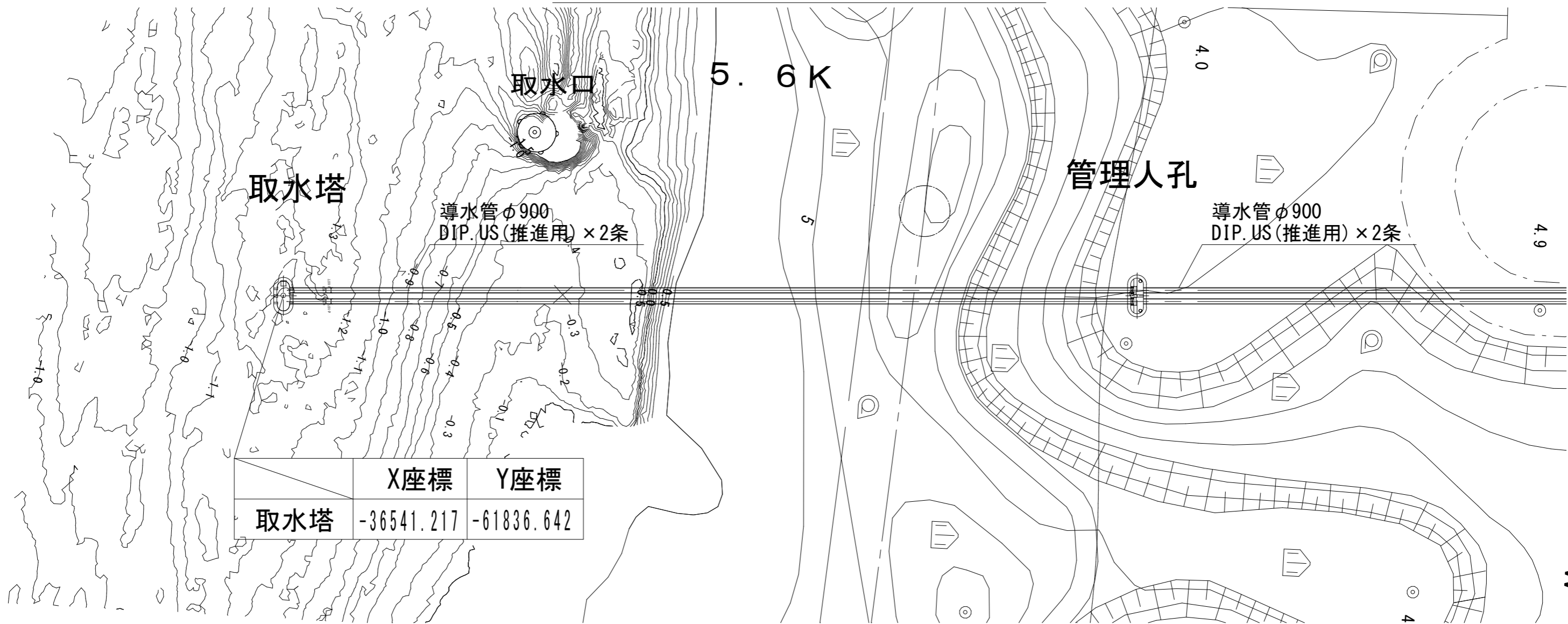
	X座標	Y座標
導水管端部	-36205.663	-61536.720

河川区画から20mライン

事業名	仁井田浄水場等整備事業		
図面名称	取水・導水施設全体平面図		
図面番号	1/3	縮尺	1:750(A1)
作成			

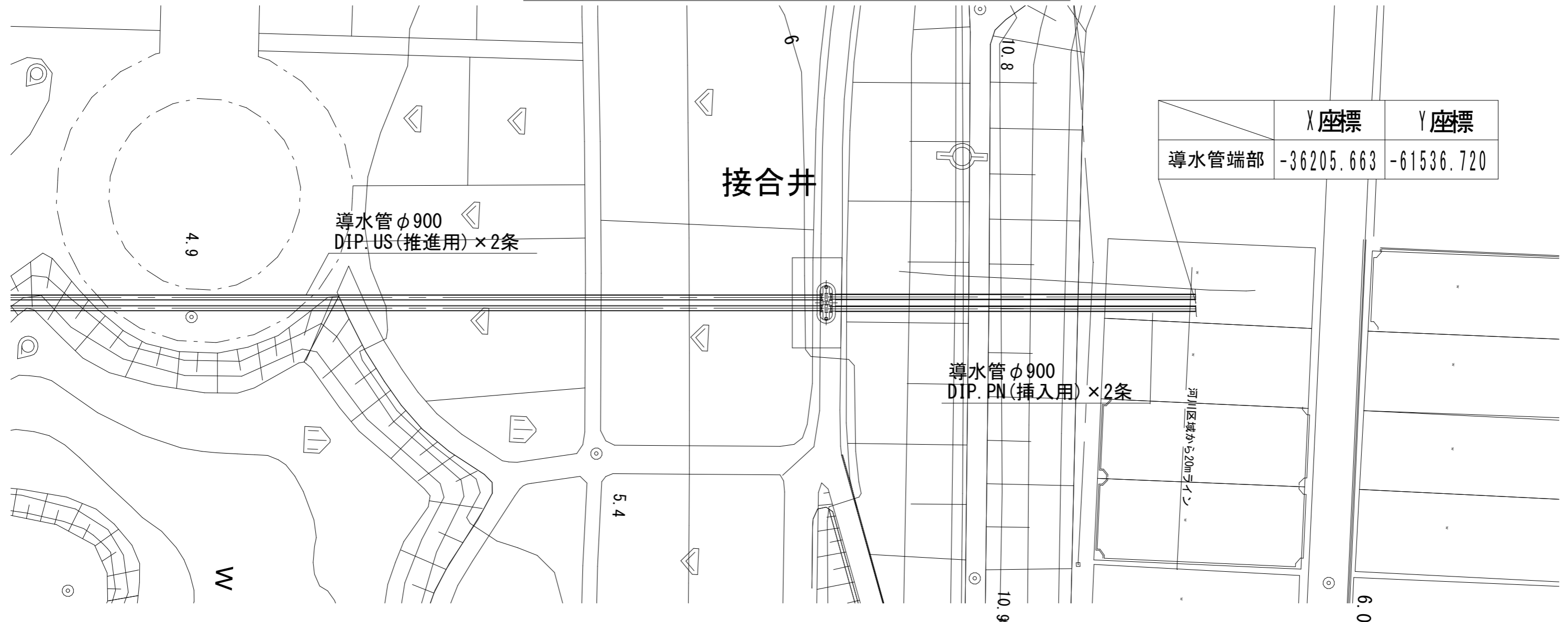
秋田市上下水道局

取水・導水施設一般図 (1/2) 縮尺1:200

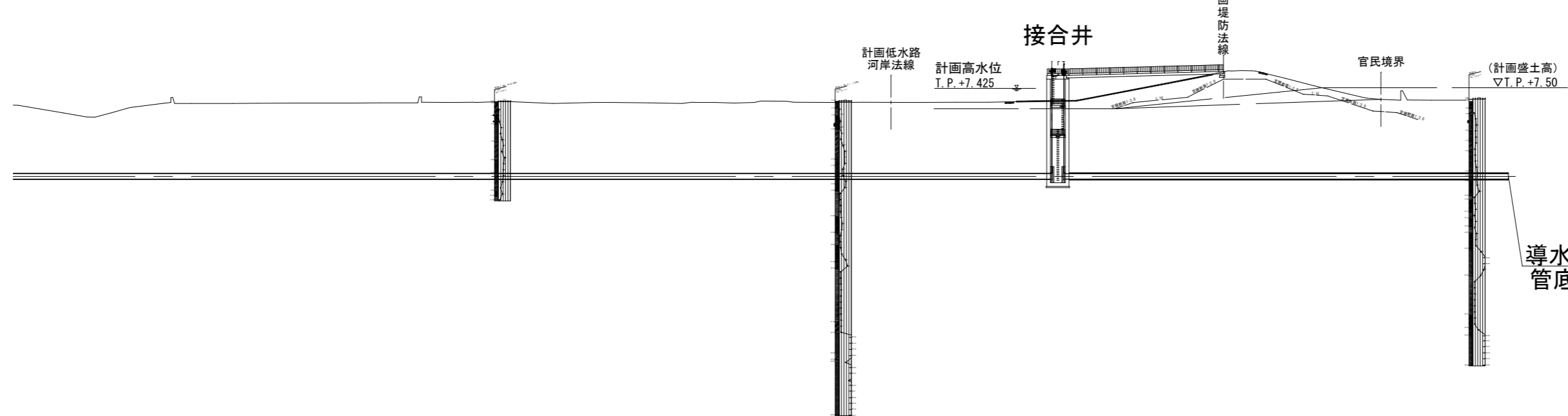


事業名	仁井田浄水場等整備事業		
図面名称	取水・導水施設一般図 (1/2)		
図面番号	2 / 3	縮尺	Sv : 1:200(A1)
作成			
秋田市上下水道局			

取水・導水施設一般図 (2/2) 縮尺1:200



	X座標	Y座標
導水管端部	-36205.663	-61536.720



導水管端部
管底高 T.P.-7.640

事業名	仁井田浄水場等整備事業		
図面名称	取水・導水施設一般図 (2/2)		
図面番号	3/3	縮尺	Sv: 1:200 (A1)
作成	秋田市上下水道局		